


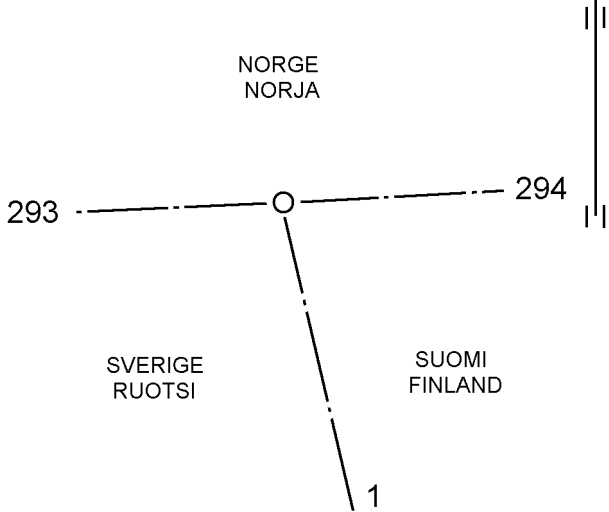


**Grenseoppgangen Norge – Finland 2000**  
**Suomen – Norjan Valtakunnanrajankäynti 2000**

**Grensemerkebeskrivelse**  
**Rajamerkkipöytäkirja**

Riksrøys/utligger/skilt Rajapyykki/rajaviitta/kyltti		Oppført Rakennusvuosi 1897(1926)		Navn Nimi		Trieriksrøys Golddajávri, Kolmen valtakunnan pyykki Kolttajärvi	
Norsk kartblad 1:50 000 Norjal. Karttalehti 1633 II		Finsk kartblad 1:20 000 Suomal. karttalehti 1823 09		Riksgrensekartblad Valtakunnanrajan karttalehti 1			
Koordinater/Koordinaatit				Høyde/Korkeus			
Markering Kohde	X	Y	System Järjestelmä	Sone Kaista	H	System Järjestelmä	Høydereferanse Kohde
Røys Pyykki	7674575,30	243090,91	EUREF89	35	492,06	NN1954	Topp hj.stein
Bolt S Varmistusp. S							
Bolt N Varmistusp. N							
Røys Pyykki					491,84	N60	Sydänk. huippu
Bolt S Varmistusp. S							
Bolt N Varmistusp. N							
Nærmeste grensemerke Viereisiin rajamerkkeihin			Hjertesteinens inskripsjon Merkinnät sydänkivessä				
Nr./N:o	Retning/Suunta (g)	Avstand/Etäisyys (m)	Finsk/Suomi		Norsk/Norja		
294	101,494	147,8					
Arbeid utført ved denne grenseoppgangen Tässä rajankäynnissä suoritettut työt			Svensk/Ruotsi				
							
Grensemerkets høyde Rajamerkin korkeus		2,30	Omkrets ved foten Pohjan ympärys		16,40		
Andre markeringer Muita merkkejä lähellä			Skisse Varamerkkipiros				
Merknader Huomautuksia			 <p>Røysa er fra 1897, og ble murt i sement i 1926. Pyykki on vuodelta 1897, rakennettu uudelleen sementillä muuraten v. 1926.</p>				