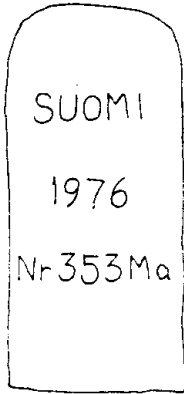
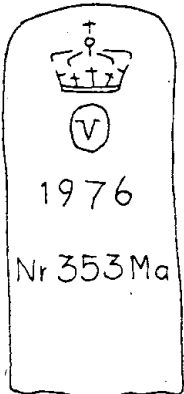
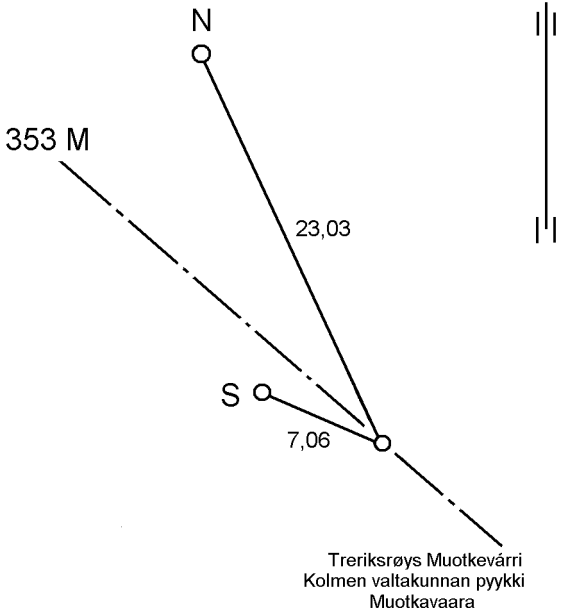


Riksrøys/utligger/skilt Rajapyykki/rajaviitta/kyltti	353Ma	Oppført Rakennusvuosi	1976	Navn Nimi			
Norsk kartblad 1:50 000 Norjal. Karttalehti	2333 II	Finsk kartblad 1:20 000 Suomal. karttalehti	4821 12	Riksgrensekartblad Valtakunnanrajan karttalehti	37		
Koordinater/Koordinaatit				Høyde/Korkeus			
Markering Kohde	X	Y	System Järjestelmä	Sone Kaista	H	System Järjestelmä	Høydereferanse Kohde
Røys Pyykki	7663205,72	574847,16	EUREF89	35	156,17	NN1954	Fot røys
Bolt S Varmistusp. S	7663208,21	574840,56	EUREF89	35	156,17	NN1954	Topp bolt
Bolt N Varmistusp. N	7663226,31	574836,94	EUREF89	35	155,19	NN1954	Topp bolt
Røys Pyykki					156,03	N60	Pyykin pohja
Bolt S Varmistusp. S					156,04	N60	Pultin yläpinta
Bolt N Varmistusp. N					155,05	N60	Pultin yläpinta
Nærmeste grensemerke Viereisiin rajamerkkeihin			Hjertesteinens inskripsjon Merkinnät sydänkivessä				
Nr./N:o	Retning/Suunta (g)	Avstand/Etäisyys (m)	Finsk/Suomi		Norsk/Norja		
353M	345,551	1249,0					
Treriksr.	145,574	2810,5					
Arbeid utført ved denne grenseoppgangen Tässä rajankäynnissä suoritettut työt			Grensemerkets høyde Rajamerkin korkeus				
			1,38		Omkrets ved foten Pohjan ympärys		
			6,30				
Andre markeringer Muita merkkejä lähellä			Skisse Varamerkkipiirros				
Utligger 2274 m i retning Treriksriksrøysa. Rajaviitta 2274 m Kolmen valtakunnan pyykin suuntaan.							
Merknader Huomautuksia			Messingbolt i røysas sentrum. Messinkinen keskuspultti pyykin alla.				