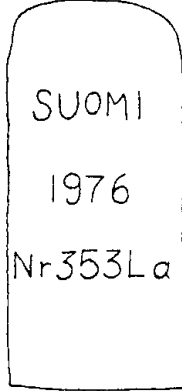

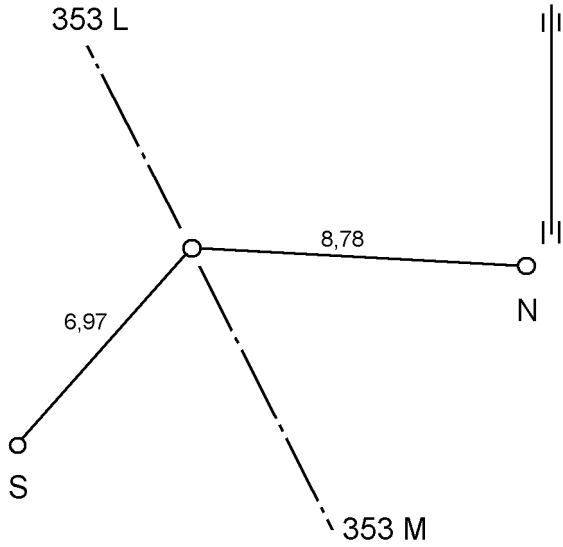


Riksrøys/utligger/skilt Rajapyykki/rajaviitta/kyltti	353La	Oppført Rakennusvuosi	1976	Navn Nimi			
Norsk kartblad 1:50 000 Norjal. Karttalehti	2333 II	Finsk kartblad 1:20 000 Suomal. karttalehti	4821 12	Riksgrensekartblad Valtakunnanrajan karttalehti	37		
Koordinater/Koordinaatit				Høyde/Korkeus			
Markering Kohde	X	Y	System Järjestelmä	Sone Kaista	H	System Järjestelmä	Høydereferanse Kohde
Røys Pyykki	7665507,35	573094,22	EUREF89	35	133,75	NN1954	Topp bolt
Bolt S Varmistusp. S	7665501,90	573089,89	EUREF89	35	133,46	NN1954	Topp bolt
Bolt N Varmistusp. N	7665505,82	573102,87	EUREF89	35	133,40	NN1954	Topp bolt
Røys Pyykki					133,61	N60	Pultin yläpinta
Bolt S Varmistusp. S					133,32	N60	Pultin yläpinta
Bolt N Varmistusp. N					133,26	N60	Pultin yläpinta
Nærmeste grensemerke Viereisiin rajamerkkeihin			Hjertesteinens inskripsjon Merkinnät sydänkivessä				
Nr./N:o	Retning/Suunta (g)	Avstand/Etäisyys (m)	Finsk/Suomi		Norsk/Norja		
353L	368,150	2628,9					
353M	168,153	1689,3					
Arbeid utført ved denne grenseoppgangen Tässä rajankäynnissä suoritettut työt			Grensemerkets høyde Rajamerkin korkeus		1,40	Omkrets ved foten Pohjan ympärys	
Andre markeringer Muita merkkejä lähellä			Skisse Varamerkkipiirros				
Merknader Huomautuksia							
Messingbolt i røysas sentrum. Messinkinen keskuspultti pyykin alla.							