
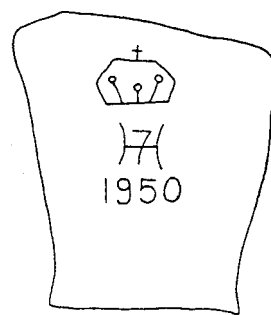
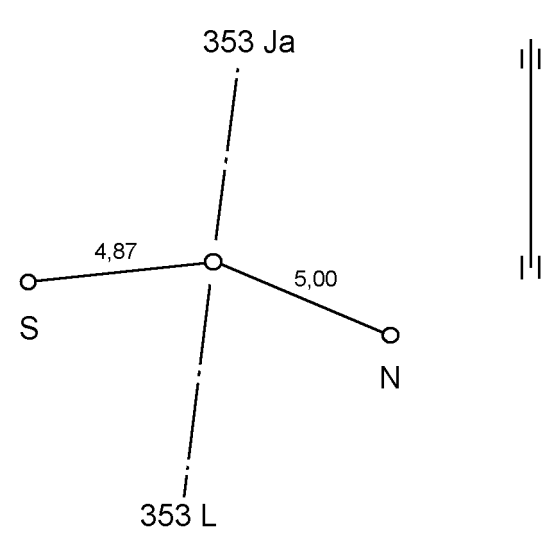


Riksrøys/utligger/skilt Rajapyykki/rajaviitta/kyltti	353K	Oppført Rakennusvuosi	1950	Navn Nimi			
Norsk kartblad 1:50 000 Norjal. Karttalehti	2233 II	Finsk kartblad 1:20 000 Suomal. karttalehti	4822 10	Riksgrensekartblad Valtakunnanrajan karttalehti	37		
Koordinater/Koordinaatit				Høyde/Korkeus			
Markering Kohde	X	Y	System Järjestelmä	Sone Kaista	H	System Järjestelmä	Høydereferanse Kohde
Røys Pyykki	7669122,62	571984,64	EUREF89	35	181,20	NN1954	Fot røys
Bolt S Varmistusp. S	7669122,09	571979,80	EUREF89	35	181,35	NN1954	Topp bolt
Bolt N Varmistusp. N	7669120,78	571989,28	EUREF89	35	181,12	NN1954	Topp bolt
Røys Pyykki					181,05	N60	Pyykin pohja
Bolt S Varmistusp. S					181,20	N60	Pultin yläpinta
Bolt N Varmistusp. N					180,98	N60	Pultin yläpinta
Nærmeste grensemerke Viereisiin rajamerkkeihin			Hjertesteinens inskripsjon Merkinnät sydänkiivessä				
Nr./N:o	Retning/Suunta (g)	Avstand/Etäisyys (m)	Finsk/Suomi		Norsk/Norja		
353Ja	7,340	4197,8					
353L	207,337	1317,3					
Arbeid utført ved denne grenseoppgangen Tässä rajankäynnissä suoritettut työt							
			Grensemerkets høyde Rajamerkin korkeus	1,25	Omkrets ved foten Pohjan ympärys	6,20	
Andre markeringer Muita merkkejä lähellä			Skisse Varamerkkipiirros				
Merknader Huomautuksia							
Jernbolt i røysas sentrum. Rautainen keskuspultti pyykin alla.							