
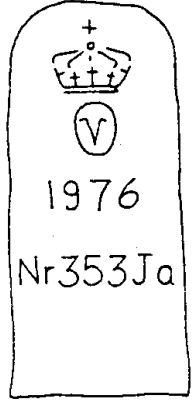
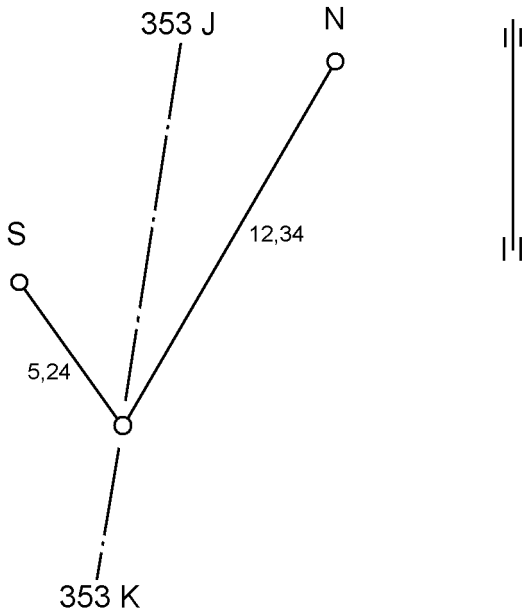


**Grenseoppgangen Norge – Finland 2000**  
**Suomen – Norjan Valtakunnanrajankäynti 2000**

**Grensemerkebeskrivelse**  
**Rajamerkkipöytäkirja**

Riksrøys/utligger/skilt Rajapyykki/rajaviitta/kyltti	353Ja	Oppført Rakennusvuosi	1976	Navn Nimi			
Norsk kartblad 1:50 000 Norjal. Karttalehti	2333 II	Finsk kartblad 1:20 000 Suomal. karttalehti	4822 10	Riksgrensekartblad Valtakunnanrajan karttalehti	37		
Koordinater/Koordinaatit				Høyde/Korkeus			
Markering Kohde	X	Y	System Järjestelmä	Sone Kaista	H	System Järjestelmä	Høydereferanse Kohde
Røys Pyykki	7673292,51	572467,54	EUREF89	35	186,16	NN1954	Topp bolt
Bolt S Varmistusp. S	7673296,72	572464,42	EUREF89	35	185,98	NN1954	Topp bolt
Bolt N Varmistusp. N	7673303,49	572473,15	EUREF89	35	186,70	NN1954	Topp bolt
Røys Pyykki					186,02	N60	Pultin yläpinta
Bolt S Varmistusp. S					185,84	N60	Pultin yläpinta
Bolt N Varmistusp. N					186,56	N60	Pultin yläpinta
Nærmeste grensemerke Viereisiin rajamerkkeihin			Hjertesteinens inskripsjon Merkinnät sydänkivessä				
Nr./N:o	Retning/Suunta (g)	Avstand/Etäisyys (m)	Finsk/Suomi		Norsk/Norja		
353J	7,344	1330,8					
353K	207,340	4197,8					
Arbeid utført ved denne grenseoppgangen Tässä rajankäynnissä suoritettut työt			Grensemerkets høyde Rajamerkin korkeus		1,36	Omkrets ved foten Pohjan ympärys	
Andre markeringer Muita merkkejä lähellä			Skisse Varamerkkipiirros				
Merknader Huomautuksia							
Jernbolt i røysas sentrum. Rautainen keskuspultti pyykin alla.							