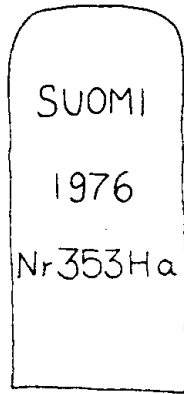
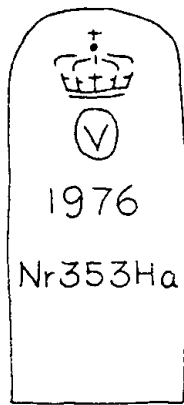
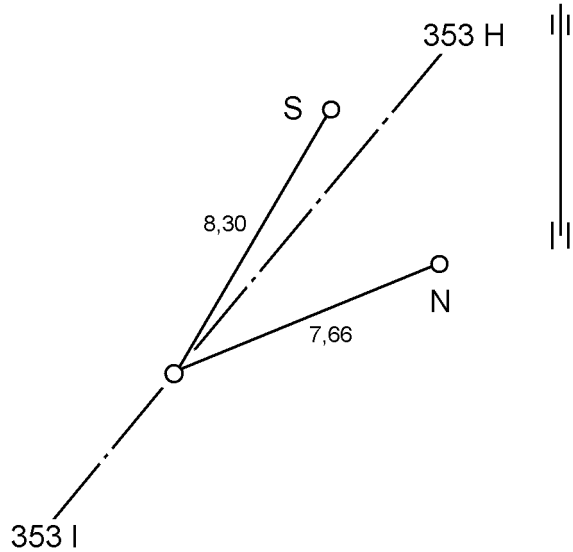


Riksrøys/utligger/skilt Rajapyykki/rajaviitta/kyltti	353Ha	Oppført Rakennusvuosi	1976	Navn Nimi			
Norsk kartblad 1:50 000 Norjal. Karttalehti	2333 I	Finsk kartblad 1:20 000 Suomal. karttalehti	4822 11	Riksgrensekartblad Valtakunnanrajan karttalehti	37		
Koordinater/Koordinaatit				Høyde/Korkeus			
Markering Kohde	X	Y	System Järjestelmä	Sone Kaista	H	System Järjestelmä	Høydereferanse Kohde
Røys Pyykki	7683474,74	574758,69	EUREF89	35	197,61	NN1954	Topp bolt
Bolt S Varmistusp. S	7683482,05	574762,61	EUREF89	35	197,68	NN1954	Topp bolt
Bolt N Varmistusp. N	7683477,76	574765,73	EUREF89	35	197,97	NN1954	Topp bolt
Røys Pyykki					197,46	N60	Pultin yläpinta
Bolt S Varmistusp. S					197,52	N60	Pultin yläpinta
Bolt N Varmistusp. N					197,82	N60	Pultin yläpinta
Nærmeste grensemerke Viereisiin rajamerkkeihin			Hjertesteinens inskripsjon Merkinnät sydänkiivessä				
Nr./N:o	Retning/Suunta (g)	Avstand/Etäisyys (m)	Finsk/Suomi		Norsk/Norja		
353H	41,060	2514,0					
353I	241,041	3767,6					
Arbeid utført ved denne grenseoppgangen Tässä rajankäynnissä suoritettut työt			Grensemerkets høyde Rajamerkin korkeus		1,38	Omkrets ved foten Pohjan ympärys	
Andre markeringer Muita merkkejä lähellä			Skisse Varamerkkipiirros				
Merknader Huomautuksia							
Messingbolt i røysas sentrum. Messinkinen keskuspultti pyykin alla.							