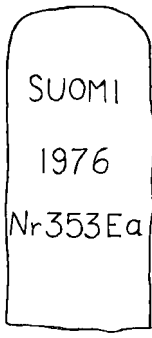
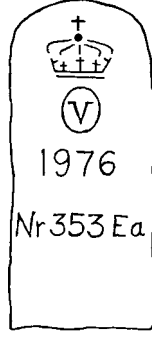
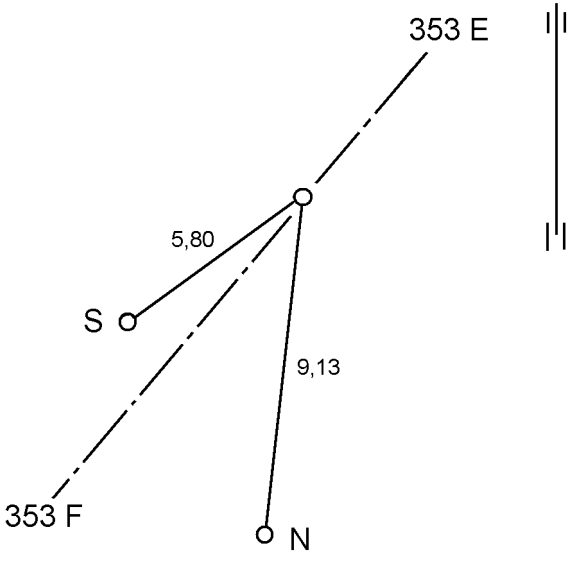


Riksrøys/utligger/skilt Rajapyykki/rajaviitta/kyltti	353Ea	Oppført Rakennusvuosi	1976	Navn Nimi			
Norsk kartblad 1:50 000 Norjal. Karttalehti	2333 I	Finsk kartblad 1:20 000 Suomal. karttalehti	4824 03	Riksgrensekartblad Valtakunnanrajan karttalehti	36		
Koordinater/Koordinaatit				Høyde/Korkeus			
Markering Kohde	X	Y	System Järjestelmä	Sone Kaista	H	System Järjestelmä	Høydereferanse Kohde
Røys Pyykki	7694563,39	582950,08	EUREF89	35	218,24	NN1954	Topp bolt
Bolt S Varmistusp. S	7694559,77	582945,56	EUREF89	35	218,00	NN1954	Topp bolt
Bolt N Varmistusp. N	7694554,29	582949,46	EUREF89	35	217,74	NN1954	Topp bolt
Røys Pyykki					218,08	N60	Pultin yläpinta
Bolt S Varmistusp. S					217,84	N60	Pultin yläpinta
Bolt N Varmistusp. N					217,58	N60	Pultin yläpinta
Nærmeste grensemerke Viereisiin rajamerkkeihin			Hjertesteinens inskripsjon Merkinnät sydänkiivessä				
Nr./N:o	Retning/Suunta (g)	Avstand/Etäisyys (m)	Finsk/Suomi		Norsk/Norja		
353E	40,195	3209,5					
353F	240,270	3180,1					
Arbeid utført ved denne grenseoppgangen Tässä rajankäynnissä suoritettut työt							
			Grensemerkets høyde Rajamerkin korkeus	1,36	Omkrets ved foten Pohjan ympärys	6,30	
Andre markeringer Muita merkkejä lähellä			Skisse Varamerkkipiirros				
Merknader Huomautuksia							
Messingbolt i røysas sentrum. Messinkinen keskuspultti pyykin alla.							