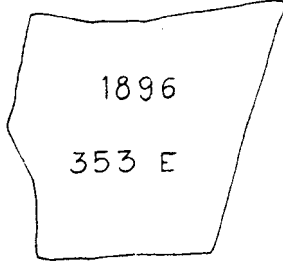
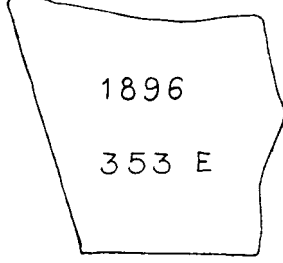
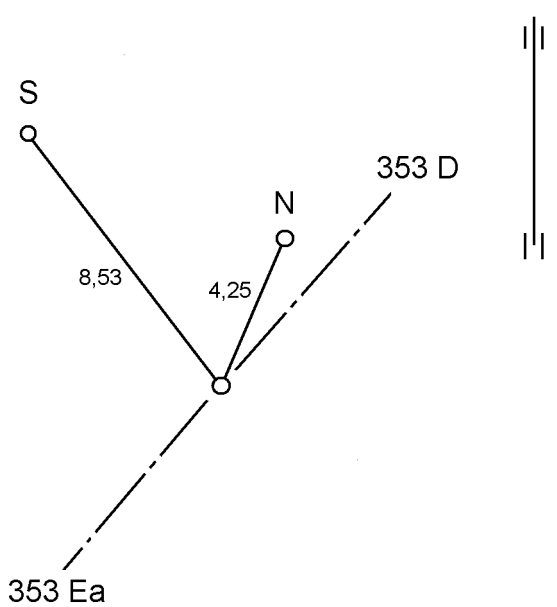


Riksrøys/utligger/skilt Rajapyykki/rajaviitta/kyltti	353E	Oppført Rakennusvuosi	1896	Navn Nimi			
Norsk kartblad 1:50 000 Norjal. Karttalehti	2333 I	Finsk kartblad 1:20 000 Suomal. karttalehti	4824 03	Riksgrensekartblad Valtakunnanrajan karttalehti	36		
Koordinater/Koordinaatit				Høyde/Korkeus			
Markering Kohde	X	Y	System Järjestelmä	Sone Kaista	H	System Järjestelmä	Høydereferanse Kohde
Røys Pyykki	7697154,13	584844,53	EUREF89	35	232,31	NN1954	Fot røys
Bolt S Varmistusp. S	7697160,77	584839,18	EUREF89	35	233,31	NN1954	Topp bolt
Bolt N Varmistusp. N	7697158,09	584846,08	EUREF89	35	232,25	NN1954	Topp bolt
Røys Pyykki					232,15	N60	Pyykin pohja
Bolt S Varmistusp. S					233,15	N60	Pultin yläpinta
Bolt N Varmistusp. N					232,08	N60	Pultin yläpinta
Nærmeste grensemerke Viereisiin rajamerkkeihin			Hjertesteinens inskripsjon Merkinnät sydänkiössä				
Nr./N:o	Retning/Suunta (g)	Avstand/Etäisyys (m)	Finsk/Suomi		Norsk/Norja		
353D	40,295	3878,6					
353Ea	240,195	3209,5					
Arbeid utført ved denne grenseoppgangen Tässä rajankäynnissä suoritettut työt							
Større reparasjon i 1999. Peruskunnostus v. 1999.							
				Grensemerkets høyde Rajamerkin korkeus	1,15	Omkrets ved foten Pohjan ympärys	4,70
Andre markeringer Muita merkkejä lähellä				Skisse Varamerkkipiirros			
Utligger 1366 m i retning riksrøys 353Ea. Rajaviitta 1366 m pyykin 353Ea suuntaan.							
Merknader Huomautuksia							