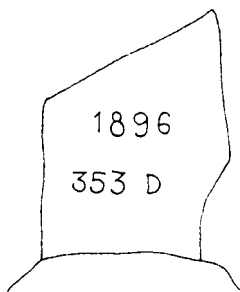
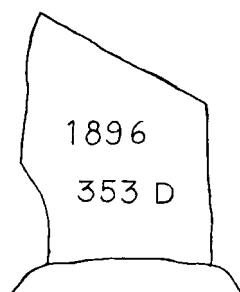
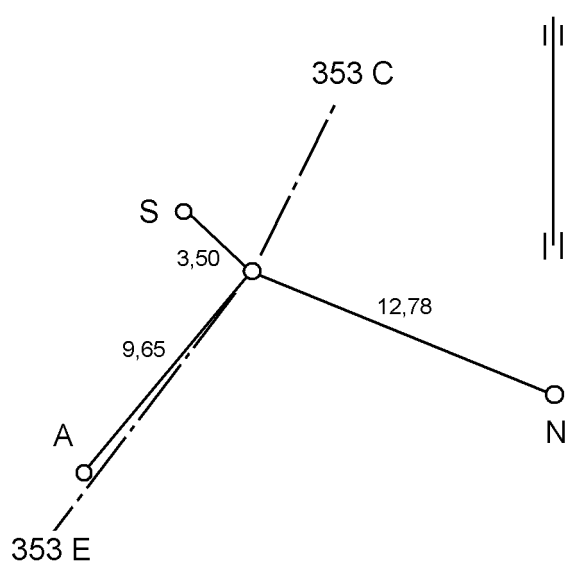


Riksrøys/utligger/skilt Rajapyykki/rajaviitta/kyltti	353D	Oppført Rakennusvuosi	1846	Navn Nimi	Njukèajárvarri						
Norsk kartblad 1:50 000 Norjal. Karttalehti	2333 I	Finsk kartblad 1:20 000 Suomal. karttalehti	4913 04	Riksgrensekartblad Valtakunnanrajan karttalehti	36						
Koordinater/Koordinaatit				Høyde/Korkeus							
Markering Kohde	X	Y	System Järjestelmä	Sone Kaista	H	System Järjestelmä	Høydereferanse Kohde				
Røys Pyykki	7700281,37	587138,85	EUREF89	35	247,29	NN1954	Fot røys				
Bolt S Varmistusp. S	7700283,52	587136,09	EUREF89	35	247,10	NN1954	Topp bolt				
Bolt N Varmistusp. N	7700276,98	587150,85	EUREF89	35	247,23	NN1954	Topp bolt				
Røys Pyykki					247,12	N60	Pyykin pohja				
Bolt S Varmistusp. S					246,94	N60	Pultin yläpinta				
Bolt N Varmistusp. N					247,06	N60	Pultin yläpinta				
Nærmeste grensemerke Viereisiin rajamerkkeihin			Hjertesteinens inskripsjon Merkinnät sydänkiivessä								
Nr./N:o	Retning/Suunta (g)	Avstand/Etäisyys (m)	Finsk/Suomi		Norsk/Norja						
353C	27,677	4068,0									
353E	240,295	3878,6									
Arbeid utført ved denne grenseoppgangen Tässä rajankäynnissä suoritettut työt			<table border="1"> <tr> <td>Grensemerkets høyde Rajamerkin korkeus</td> <td>1,40</td> <td>Omkrets ved foten Pohjan ympärys</td> <td>6,80</td> </tr> </table>					Grensemerkets høyde Rajamerkin korkeus	1,40	Omkrets ved foten Pohjan ympärys	6,80
Grensemerkets høyde Rajamerkin korkeus	1,40	Omkrets ved foten Pohjan ympärys	6,80								
Andre markeringer Muita merkkejä lähellä			<p>Skisse Varamerkkipiirros</p> 								
Merknader Huomautuksia A er en jernbolt. A on rautapultti.											