

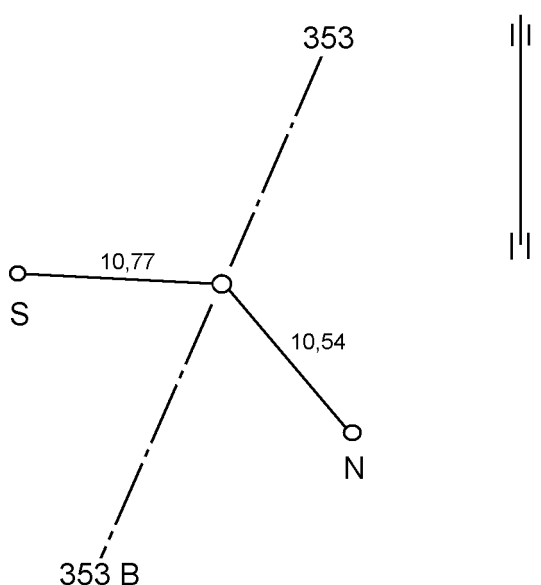


Riksrøys/utligger/skilt Rajapyykki/rajaviitta/kyltti	353A	Oppført Rakennusvuosi	1925	Navn Nimi			
Norsk kartblad 1:50 000 Norjal. Karttalehti	2333 I	Finsk kartblad 1:20 000 Suomal. karttalehti	4913 04	Riksgrensekartblad Valtakunnanrajan karttalehti	36		
Koordinater/Koordinaatit				Høyde/Korkeus			
Markering Kohde	X	Y	System Järjestelmä	Sone Kaista	H	System Järjestelmä	Høydereferanse Kohde
Røys Pyykki	7706209,70	589891,66	EUREF89	35	216,00	NN1954	Fot røys
Bolt S Varmistusp. S	7706210,23	589880,90	EUREF89	35	214,21	NN1954	Topp bolt
Bolt N Varmistusp. N	7706201,61	589898,41	EUREF89	35	213,04	NN1954	Topp bolt
Røys Pyykki					215,83	N60	Pyykin pohja
Bolt S Varmistusp. S					214,04	N60	Pultin yläpinta
Bolt N Varmistusp. N					212,87	N60	Pultin yläpinta
Nærmeste grensemerke Viereisiin rajamerkkeihin			Hjertesteinens inskripsjon Merkinnät sydänkivessä				
Nr./N:o	Retning/Suunta (g)	Avstand/Etäisyys (m)	Finsk/Suomi		Norsk/Norja		
353	27,672	3566,2					
353B	227,648	978,1					
Arbeid utført ved denne grenseoppgangen Tässä rajankäynnissä suoritettut työt			Grensemerkets høyde Rajamerkin korkeus				
Andre markeringer Muita merkkejä lähellä			Skisse Varamerkkipiirros		Omkrets ved foten Pohjan ympärys		
Merknader Huomautuksia							
Som grensemerke er benyttet en stor steinblokk. Grensebolt satt ned i steinblokken. Rajamerkkinä on suuri kivi, johon varamerkkipultit on kiinnitetty.							