
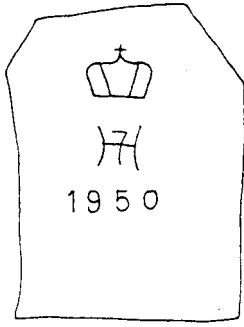
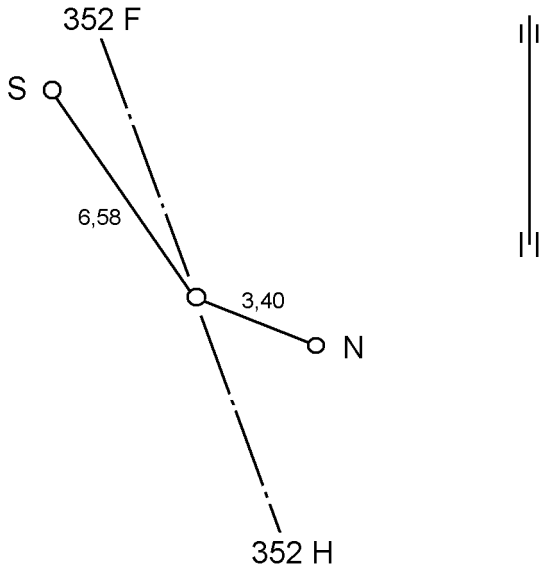


Riksrøys/utligger/skilt Rajapyykki/rajaviitta/kyltti	352G	Oppført Rakennusvuosi	1925	Navn Nimi			
Norsk kartblad 1:50 000 Norjal. Karttalehti	2334 II	Finsk kartblad 1:20 000 Suomal. karttalehti	4913 05	Riksgrensekartblad Valtakunnanrajan karttalehti	35		
Koordinater/Koordinaatit				Høyde/Korkeus			
Markering Kohde	X	Y	System Järjestelmä	Sone Kaista	H	System Järjestelmä	Høydereferanse Kohde
Røys Pyykki	7716423,39	588578,03	EUREF89	35	151,24	NN1954	Fot røys
Bolt S Varmistusp. S	7716428,68	588574,12	EUREF89	35	151,08	NN1954	Topp bolt
Bolt N Varmistusp. N	7716422,25	588581,23	EUREF89	35	151,79	NN1954	Topp bolt
Røys Pyykki					151,07	N60	Pyykin pohja
Bolt S Varmistusp. S					150,90	N60	Pultin yläpinta
Bolt N Varmistusp. N					151,62	N60	Pultin yläpinta
Nærmeste grensemerke Viereisiin rajamerkkeihin			Hjertesteinens inskripsjon Merkinnät sydänkivessä				
Nr./N:o	Retning/Suunta (g)	Avstand/Etäisyys (m)	Finsk/Suomi		Norsk/Norja		
352F	375,444	1859,3					
352H	175,467	1793,5					
Arbeid utført ved denne grenseoppgangen Tässä rajankäynnissä suoritettut työt							
			Grensemerkets høyde Rajamerkin korkeus	1,10	Omkrets ved foten Pohjan ympärys	5,50	
Andre markeringer Muita merkkejä lähellä			Skisse Varamerkkipiirros				
Merknader Huomautuksia							
Jernbolt i røysas sentrum. Rautainen keskuspultti pyykin alla.							