
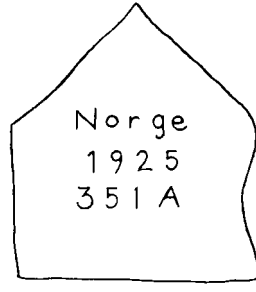
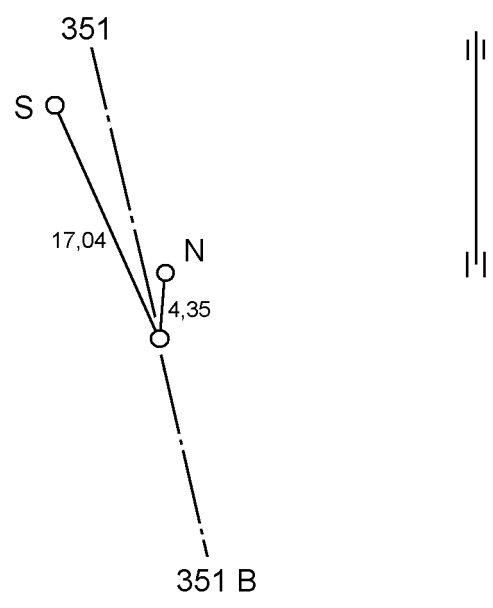


Riksrøys/utligger/skilt Rajapyykki/rajaviitta/kyltti	351A	Oppført Rakennusvuosi	1896	Navn Nimi			
Norsk kartblad 1:50 000 Norjal. Karttalehti	2334 II	Finsk kartblad 1:20 000 Suomal. karttalehti	4914 01	Riksgrensekartblad Valtakunnanrajan karttalehti	35		
Koordinater/Koordinaatit				Høyde/Korkeus			
Markering Kohde	X	Y	System Järjestelmä	Sone Kaista	H	System Järjestelmä	Høydereferanse Kohde
Røys Pyykki	7731248,58	583179,18	EUREF89	35	83,90	NN1954	Fot røys
Bolt S Varmistusp. S	7731263,81	583171,55	EUREF89	35	83,90	NN1954	Topp bolt
Bolt N Varmistusp. N	7731252,84	583180,05	EUREF89	35	83,84	NN1954	Topp bolt
Røys Pyykki					83,71	N60	Pyykin pohja
Bolt S Varmistusp. S					83,71	N60	Pultin yläpinta
Bolt N Varmistusp. N					83,66	N60	Pultin yläpinta
Nærmeste grensemerke Viereisiin rajamerkkeihin			Hjertesteinens inskripsjon Merkinnät sydänkivessä				
Nr./N:o	Retning/Suunta (g)	Avstand/Etäisyys (m)	Finsk/Suomi		Norsk/Norja		
351	383,594	2165,1					
351B	183,593	2099,2					
Arbeid utført ved denne grenseoppgangen Tässä rajankäynnissä suoritettut työt							
			Grensemerkets høyde Rajamerkin korkeus	1,20	Omkrets ved foten Pohjan ympärys	6,40	
Andre markeringer Muita merkkejä lähellä			Skisse Varamerkkipiros				
Merknader Huomautuksia							
Bolt S er en finsk nivellementsbolt (nr. 752606). Bolt N er en jernstang innstøpt i en betongsokkel (1976). S on suomalainen vaaituspultti n:o 752606. N on betoniin valettu rautatanko vuodelta 1976.							