
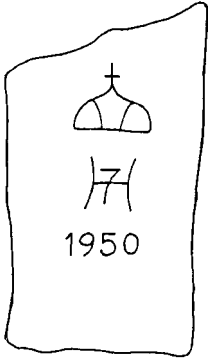
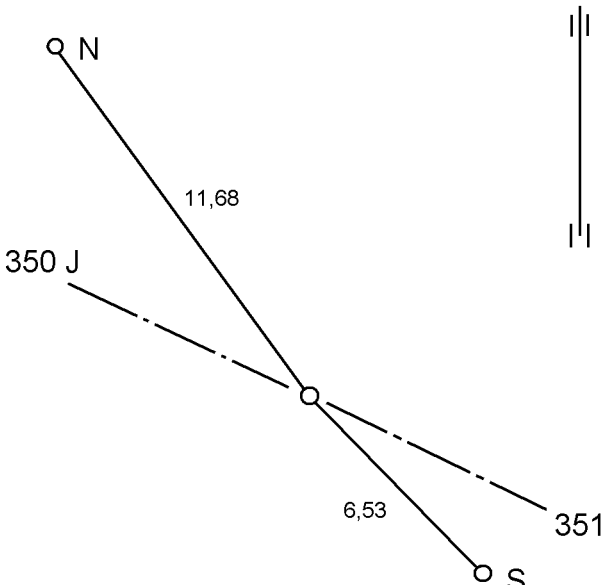


Riksrøys/utligger/skilt Rajapyykki/rajaviitta/kyltti	350K	Oppført Rakennusvuosi	1950	Navn Nimi	Muvrabohki		
Norsk kartblad 1:50 000 Norjal. Karttalehti	2334 II	Finsk kartblad 1:20 000 Suomal. karttalehti	4914 01	Riksgrensekartblad Valtakunnanrajan karttalehti	34		
Koordinater/Koordinaatit				Høyde/Korkeus			
Markering Kohde	X	Y	System Järjestelmä	Sone Kaista	H	System Järjestelmä	Høydereferanse Kohde
Røys Pyykki	7733749,86	581639,38	EUREF89	35	140,42	NN1954	Fot røys
Bolt S Varmistusp. S	7733745,40	581644,14	EUREF89	35	140,90	NN1954	Topp bolt
Bolt N Varmistusp. N	7733759,09	581632,22	EUREF89	35	140,37	NN1954	Topp bolt
Røys Pyykki					140,23	N60	Pyykin pohja
Bolt S Varmistusp. S					140,71	N60	Pultin yläpinta
Bolt N Varmistusp. N					140,18	N60	Pultin yläpinta
Närmeste grensemerke Viereisiin rajamerkkeihin			Hjertesteinens inskripsjon Merkinnät sydänkiössä				
Nr./N:o	Retning/Suunta (g)	Avstand/Etäisyys (m)	Finsk/Suomi		Norsk/Norja		
350J	325,287	3225,8					
351	124,916	1068,8					
Arbeid utført ved denne grenseoppgangen Tässä rajankäynnissä suoritettut työt							
Større reparasjon i 1999. Peruskunnostus v. 1999.							
			Grensemerkets høyde Rajamerkin korkeus	1,30	Omkrets ved foten Pohjan ympärys	6,00	
Andre markeringer Muita merkkejä lähellä			Skisse Varamerkkipiros				
Merknader Huomautuksia							
Jernbolt i sentrum. Rautainen keskuspultti.							