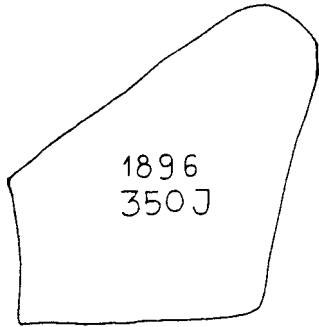
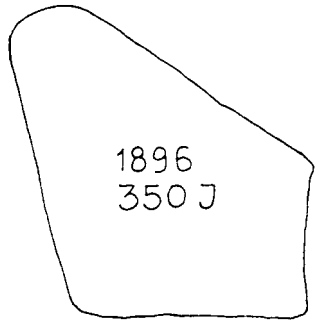
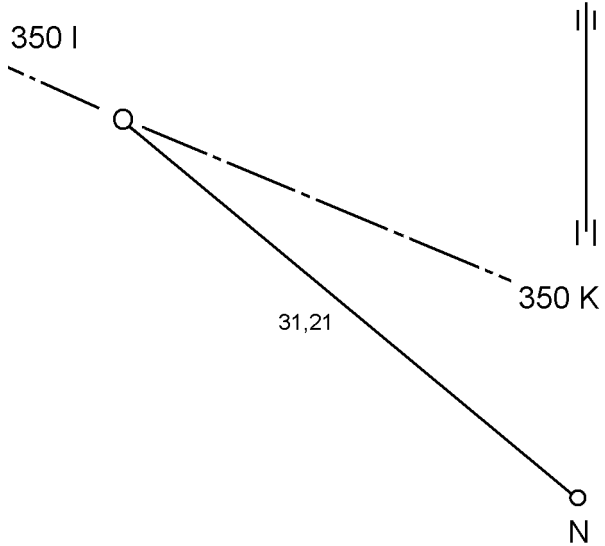


Grenseoppgangen Norge – Finland 2000
Suomen – Norjan Valtakunnanrajankäynti 2000

Grensemerkebeskrivelse
Rajamerkkipöytäkirja

Riksrøys/utligger/skilt Rajapyykki/rajaviitta/kyltti	350J	Oppført Rakennusvuosi	1896	Navn Nimi	Njávðánjohka, Näätämöjoki			
Norsk kartblad 1:50 000 Norjal. Karttalehti	2334 II	Finsk kartblad 1:20 000 Suomal. karttalehti	4914 01	Riksgrensekartblad Valtakunnanrajan karttalehti	34			
Koordinater/Koordinaatit				Høyde/Korkeus				
Markering Kohde	X	Y	System Järjestelmä	Sone Kaista	H	System Järjestelmä	Höydereferanse Kohde	
Røys Pyykki	7734997,74	578664,72	EUREF89	35	68,47	NN1954	Topp røys	
Bolt S Varmistusp. S								
Bolt N Varmistusp. N	7734977,72	578688,65	EUREF89	35	59,11	NN1954	Topp bolt	
Røys Pyykki					68,29	N60	Pyykin yläpinta	
Bolt S Varmistusp. S								
Bolt N Varmistusp. N					58,93	N60	Pultin yläpinta	
Nærmeste grensemerke Viereisiin rajamerkkeihin			Hjertesteinens inskripsjon Merkinnät sydänkivessä					
Nr./N:o	Retning/Suunta (g)	Avstand/Etäisyys (m)	Finsk/Suomi		Norsk/Norja			
350I	325,206	1835,5						
350K	125,287	3225,8						
Arbeid utført ved denne grenseoppgangen Tässä rajankäynnissä suoritettut työt								
Større reparasjon i 1999. Peruskunnostus v. 1999.								
Grensemerkets høyde Rajamerkin korkeus				0,70	Omkrets ved foten Pohjan ympärys			5,90
Andre markeringer Muita merkkejä lähellä				Skisse Varamerkkipiirros				
Utligger 1346 m i retning riksrøys 350K. Rajaviitta 1346 m pyykin 350K suuntaan.								
Merknader Huomautuksia				Bolt N er jernbolt tilhørende NVE. Pultti N on rautapultti NVE:n piste.				