
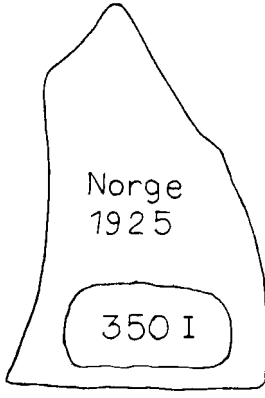
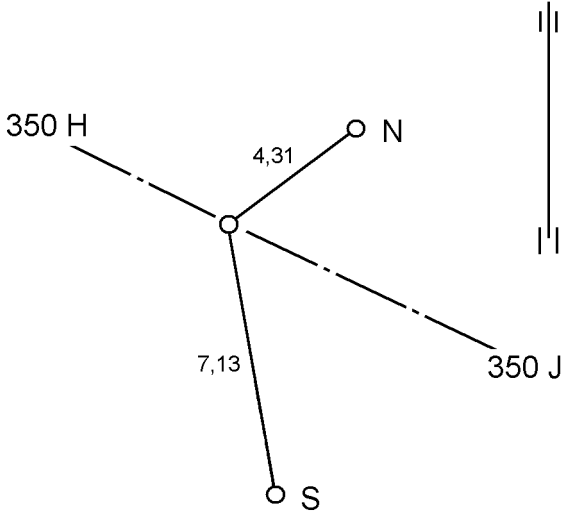


**Grenseoppgangen Norge – Finland 2000**  
**Suomen – Norjan Valtakunnanrajankäynti 2000**

**Grensemerkebeskrivelse**  
**Rajamerkkipöytäkirja**

Riksrøys/utligger/skilt Rajapyykki/rajaviitta/kyltti	350I	Oppført Rakennusvuosi	1896	Navn Nimi			
Norsk kartblad 1:50 000 Norjal. Karttalehti	2334 II	Finsk kartblad 1:20 000 Suomal. karttalehti	4914 01	Riksgrensekartblad Valtakunnanrajan karttalehti	34		
Koordinater/Koordinaatit				Høyde/Korkeus			
Markering Kohde	X	Y	System Järjestelmä	Sone Kaista	H	System Järjestelmä	Høydereferanse Kohde
Røys Pyykki	7735705,66	576971,20	EUREF89	35	129,95	NN1954	Fot røys
Bolt S Varmistusp. S	7735698,64	576972,45	EUREF89	35	130,38	NN1954	Topp bolt
Bolt N Varmistusp. N	7735708,47	576974,47	EUREF89	35	130,02	NN1954	Topp bolt
Røys Pyykki					129,77	N60	Pyykin pohja
Bolt S Varmistusp. S					130,20	N60	Pultin yläpinta
Bolt N Varmistusp. N					129,84	N60	Pultin yläpinta
Nærmeste grensemerke Viereisiin rajamerkkeihin			Hjertesteinens inskripsjon Merkinnät sydänkiivessä				
Nr./N:o	Retning/Suunta (g)	Avstand/Etäisyys (m)	Finsk/Suomi		Norsk/Norja		
350H	325,186	3100,1					
350J	125,206	1835,5					
Arbeid utført ved denne grenseoppgangen Tässä rajankäynnissä suoritettut työt							
Større reparasjon i 1999. Peruskunnostus v. 1999.							
			Grensemerkets høyde Rajamerkin korkeus	1,30	Omkrets ved foten Pohjan ympärys	5,50	
Andre markeringer Muita merkkejä lähellä			Skisse Varamerkkipiirros				
Merknader Huomautuksia							