
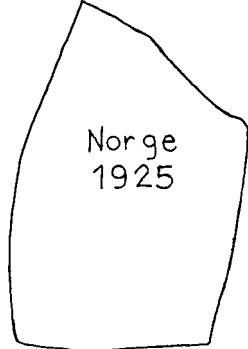
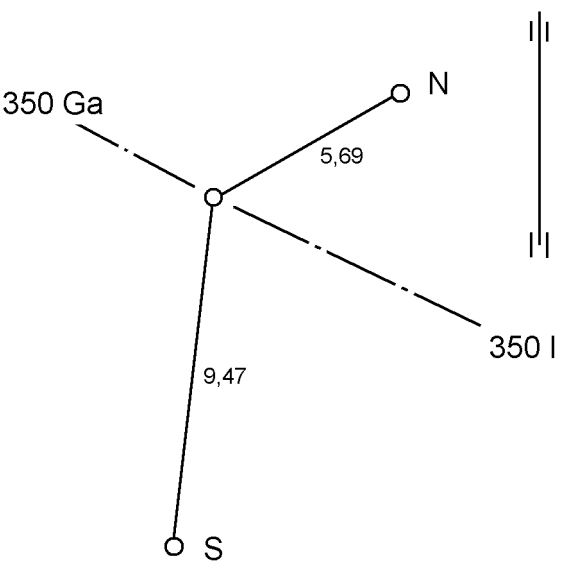


Grenseoppgangen Norge – Finland 2000
Suomen – Norjan Valtakunnanrajankäynti 2000

Grensemerkebeskrivelse
Rajamerkkipöytäkirja

Riksrøys/utligger/skilt Rajapyykki/rajaviitta/kyltti	350H	Oppført Rakennusvuosi	1896	Navn Nimi	Kivijärvenvaara		
Norsk kartblad 1:50 000 Norjal. Karttalehti	2334 II	Finsk kartblad 1:20 000 Suomal. karttalehti	4912 10	Riksgrensekartblad Valtakunnanrajan karttalehti	34		
Koordinater/Koordinaatit				Høyde/Korkeus			
Markering Kohde	X	Y	System Järjestelmä	Sone Kaista	H	System Järjestelmä	Høydereferanse Kohde
Røys Pyykki	7736900,35	574110,60	EUREF89	35	171,87	NN1954	Fot røys
Bolt S Varmistusp. S	7736890,92	574109,86	EUREF89	35	172,09	NN1954	Topp bolt
Bolt N Varmistusp. N	7736903,52	574115,33	EUREF89	35	171,61	NN1954	Topp bolt
Røys Pyykki					171,70	N60	Pyykin pohja
Bolt S Varmistusp. S					171,92	N60	Pultin yläpinta
Bolt N Varmistusp. N					171,44	N60	Pultin yläpinta
Närmeste grensemerke Viereisiin rajamerkkeihin			Hjertesteinens inskripsjon Merkinnät sydänkiivessä				
Nr./N:o	Retning/Suunta (g)	Avstand/Etäisyys (m)	Finsk/Suomi		Norsk/Norja		
350Ga	328,572	984,9					
350I	125,186	3100,1					
Arbeid utført ved denne grenseoppgangen Tässä rajankäynnissä suoritettut työt							
Større reparasjon i 1999. Peruskunnostus v. 1999.							
			Grensemerkets høyde Rajamerkin korkeus	1,20	Omkrets ved foten Pohjan ympärys	6,90	
Andre markeringer Muita merkkejä lähellä			Skisse Varamerkkipiirros				
Merknader Huomautuksia							