
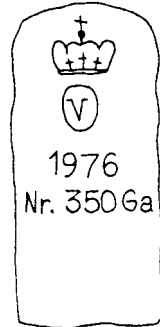
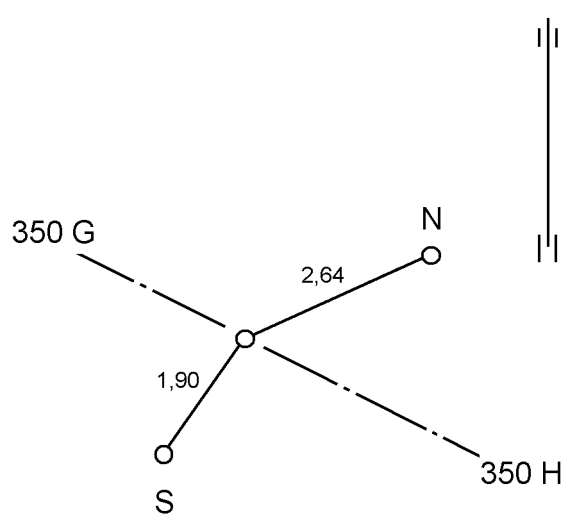


**Grenseoppgangen Norge – Finland 2000**  
**Suomen – Norjan Valtakunnanrajankäynti 2000**

**Grensemerkebeskrivelse**  
**Rajamerkkipöytäkirja**

Riksrøys/utligger/skilt Rajapyykki/rajaviitta/kyltti	350Ga	Oppført Rakennusvuosi	1976	Navn Nimi			
Norsk kartblad 1:50 000 Norjal. Karttalehti	2334 II	Finsk kartblad 1:20 000 Suomal. karttalehti	4912 10	Riksgrensekartblad Valtakunnanrajan karttalehti	34		
Koordinater/Koordinaatit				Høyde/Korkeus			
Markering Kohde	X	Y	System Järjestelmä	Sone Kaista	H	System Järjestelmä	Høydereferanse Kohde
Røys Pyykki	7737327,70	573223,22	EUREF89	35	157,38	NN1954	Fot røys
Bolt S Varmistusp. S	7737326,13	573222,16	EUREF89	35	157,13	NN1954	Topp bolt
Bolt N Varmistusp. N	7737328,84	573225,60	EUREF89	35	156,92	NN1954	Topp bolt
Røys Pyykki					157,21	N60	Pyykin pohja
Bolt S Varmistusp. S					156,96	N60	Pultin yläpinta
Bolt N Varmistusp. N					156,75	N60	Pultin yläpinta
Nærmeste grensemerke Viereisiin rajamerkkeihin			Hjertesteinens inskripsjon Merkinnät sydänkiivessä				
Nr./N:o	Retning/Suunta (g)	Avstand/Etäisyys (m)	Finsk/Suomi		Norsk/Norja		
350G	328,429	4038,5					
350H	128,572	984,9					
Arbeid utført ved denne grenseoppgangen Tässä rajankäynnissä suoritettut työt							
			Grensemerkets høyde Rajamerkin korkeus	1,40	Omkrets ved foten Pohjan ympärys	6,90	
Andre markeringer Muita merkkejä lähellä			Skisse Varamerkkipiirros				
Merknader Huomautuksia							
Bolt i røysas sentrum. Keskuspultti pyykin alla.							