

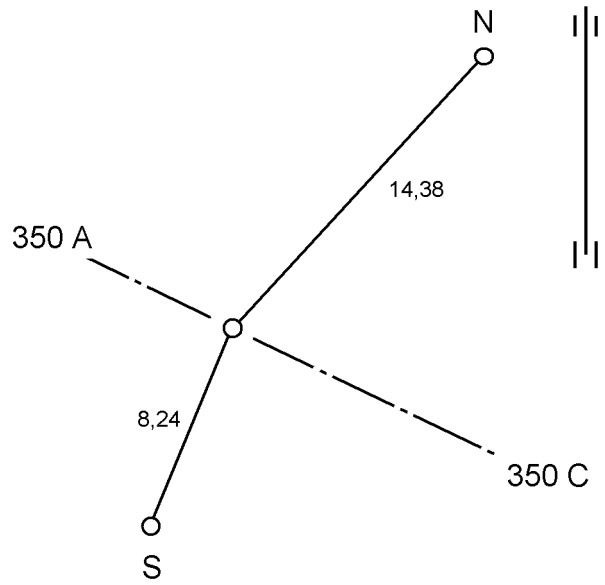


Riksrøys/utligger/skilt Rajapyykki/rajaviitta/kyltti	350B	Oppført Rakennusvuosi	1950	Navn Nimi			
Norsk kartblad 1:50 000 Norjal. Karttalehti	2334 IV	Finsk kartblad 1:20 000 Suomal. karttalehti	3934 05	Riksgrensekartblad Valtakunnanrajan karttalehti	33		
Koordinater/Koordinaatit				Høyde/Korkeus			
Markering Kohde	X	Y	System Järjestelmä	Sone Kaista	H	System Järjestelmä	Høydereferanse Kohde
Røys Pyykki	7744758,59	557358,80	EUREF89	35	314,24	NN1954	Topp røys
Bolt S Varmistusp. S	7744750,89	557355,88	EUREF89	35	313,70	NN1954	Topp bolt
Bolt N Varmistusp. N	7744769,52	557368,14	EUREF89	35	313,63	NN1954	Topp bolt
Røys Pyykki					314,08	N60	Pyykin yläpinta
Bolt S Varmistusp. S					313,53	N60	Pultin yläpinta
Bolt N Varmistusp. N					313,47	N60	Pultin yläpinta
Nærmeste grensemerke Viereisiin rajamerkkeihin			Hjertesteinens inskripsjon Merkinnät sydänkiivessä				
Nr./N:o	Retning/Suunta (g)	Avstand/Etäisyys (m)	Finsk/Suomi		Norsk/Norja		
350A	326,997	1921,4					
350C	126,989	1127,8					
Arbeid utført ved denne grenseoppgangen Tässä rajankäynnissä suoritettut työt			Grensemerkets høyde Rajamerkin korkeus				
			1,20		Omkrets ved foten Pohjan ympärys		
			6,60				
Andre markeringer Muita merkkejä lähellä			Skisse Varamerkkipiirros				
Merknader Huomautuksia							
Bolt i røysas sentrum. Keskuspultti pyykin alla.							