

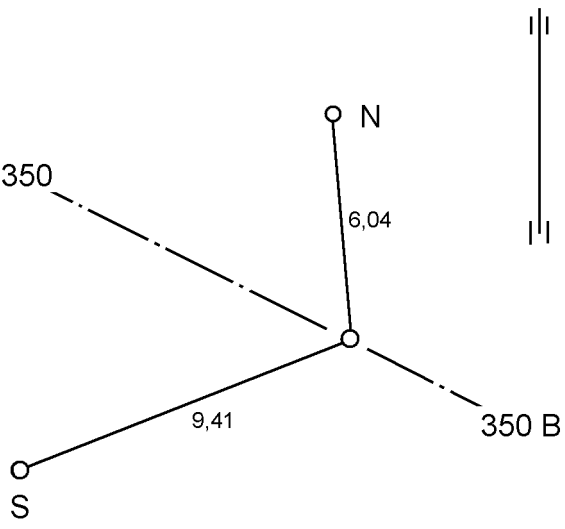


Riksrøys/utligger/skilt Rajapyykki/rajaviitta/kyltti	350A	Oppført Rakennusvuosi	1950	Navn Nimi			
Norsk kartblad 1:50 000 Norjal. Karttalehti	2334 IV	Finsk kartblad 1:20 000 Suomal. karttalehti	3934 05	Riksgrensekartblad Valtakunnanrajan karttalehti	33		
Koordinater/Koordinaatit				Høyde/Korkeus			
Markering Kohde	X	Y	System Järjestelmä	Sone Kaista	H	System Järjestelmä	Høydereferanse Kohde
Røys Pyykki	7745549,20	555607,58	EUREF89	35	278,92	NN1954	Topp røys
Bolt S Varmistusp. S	7745545,39	555598,99	EUREF89	35	277,38	NN1954	Topp bolt
Bolt N Varmistusp. N	7745555,20	555606,91	EUREF89	35	277,86	NN1954	Topp bolt
Røys Pyykki					278,76	N60	Pyykin yläpinta
Bolt S Varmistusp. S					277,22	N60	Pultin yläpinta
Bolt N Varmistusp. N					277,70	N60	Pultin yläpinta
Nærmeste grensemerke Viereisiin rajamerkkeihin			Hjertesteinens inskripsjon Merkinnät sydänkiivessä				
Nr./N:o	Retning/Suunta (g)	Avstand/Etäisyys (m)	Finsk/Suomi		Norsk/Norja		
350	326,994	1694,7					
350B	126,997	1921,4					
Arbeid utført ved denne grenseoppgangen Tässä rajankäynnissä suoritettut työt			Grensemerkets høyde Rajamerkin korkeus				
			1,15		Omkrets ved foten Pohjan ympärys		
Andre markeringer Muita merkkejä lähellä			Skisse Varamerkkipiirros				
Merknader Huomautuksia							
Bolt i røysas sentrum. Keskuspultti pyykin alla.							