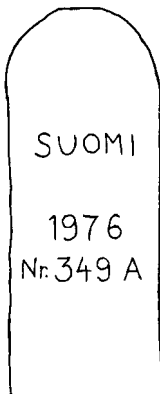
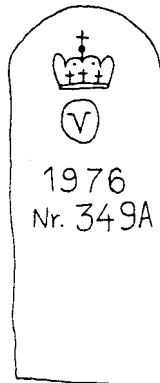
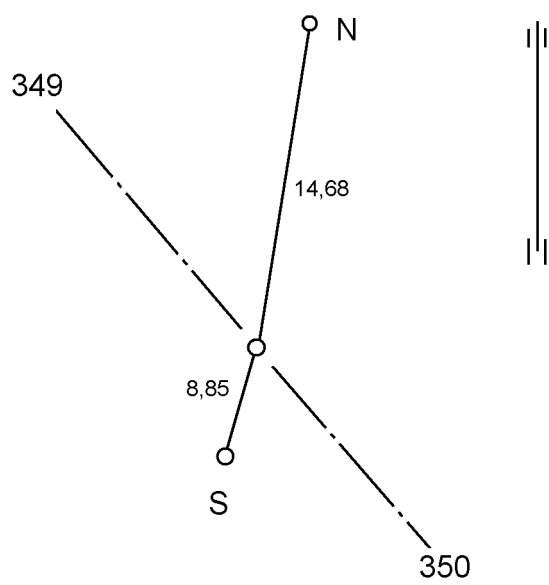


|  |                    |  |  |  |  |                                     |                         |
|--|--------------------|--|--|--|--|-------------------------------------|-------------------------|
| Riksrøys/utligger/skilt<br>Rajapyykki/rajaviitta/kyltti                          | 349A               | Oppført<br>Rakennusvuosi                       | 1976   | Navn<br>Nimi                                       | Golmme <sup>o</sup> javri, Golmmesjavri  |                                     |                         |
| Norsk kartblad 1:50 000<br>Norjal. Karttalehti                                   | 2334 IV            | Finsk kartblad 1:20 000<br>Suomal. karttalehti | 3934 06  | Riksgrensekartblad<br>Valtakunnanrajan karttalehti | 33   |                                     |                         |
| Koordinater/Koordinaatit   |                    |  |  | Høyde/Korkeus                                      |  |                                     |                         |
| Markering<br>Kohde   | X                  | Y  | System<br>Järjestelmä  | Sone<br>Kaista                                     | H  | System<br>Järjestelmä               | Høydereferanse<br>Kohde |
| Røys<br>Pyykki   | 7747165,67         | 553264,86                                      | EUREF89  | 35   | 269,87   | NN1954                              | Fot røys                |
| Bolt S<br>Varmistusp. S  | 7747157,09         | 553262,71                                      | EUREF89  | 35   | 270,16   | NN1954                              | Topp bolt               |
| Bolt N<br>Varmistusp. N  | 7747180,19         | 553267,03                                      | EUREF89  | 35   | 270,06   | NN1954                              | Topp bolt               |
| Røys<br>Pyykki   |                    |  |  |  | 269,71   | N60                                 | Pyykin pohja            |
| Bolt S<br>Varmistusp. S  |                    |  |  |  | 270,00   | N60                                 | Pultin yläpinta         |
| Bolt N<br>Varmistusp. N  |                    |  |  |  | 269,90   | N60                                 | Pultin yläpinta         |
| Nærmeste grensemerke<br>Viereisiin rajamerkkeihin                                |                    |  | Hjertesteinens inskripsjon<br>Merkinnät sydänkiivessä                                |  |  |                                     |                         |
| Nr./N:o  | Retning/Suunta (g) | Avstand/Etäisyys (m)                           | Finsk/Suomi  |  | Norsk/Norja  |                                     |                         |
| 349  | 354,622            | 3235,1   |   |  |  |                                     |                         |
| 350  | 154,482            | 1217,4   |  |  |  |                                     |                         |
| Arbeid utført ved denne grenseoppgangen<br>Tässä rajankäynnissä suoritettut työt |                    |  | Grensemerkets høyde<br>Rajamerkin korkeus  |  | 1,38   | Omkrets ved foten<br>Pohjan ympärys |                         |
| Andre markeringer<br>Muita merkkejä lähellä                                      |                    |  | Skisse<br>Varamerkkipiros  |  |  |                                     |                         |
| Merknader<br>Huomautuksia  |                    |  |  |  |  |                                     |                         |
| Bolt i røysas sentrum. Keskuspultti pyykin alla.                                 |                    |  |  |  |  |                                     |                         |