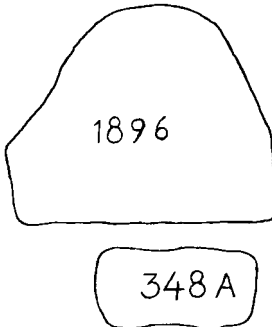
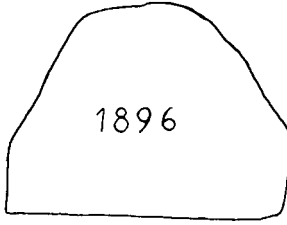

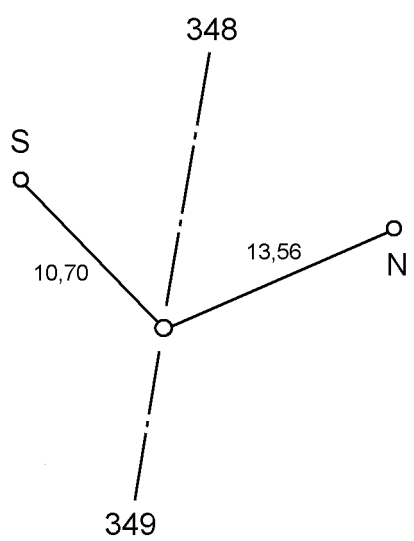


Grenseoppgangen Norge – Finland 2000
Suomen – Norjan Valtakunnanrajankäynti 2000

Grensemerkebeskrivelse
Rajamerkkipöytäkirja

Riksrøys/utligger/skilt Rajapyykki/rajaviitta/kyltti	348A	Oppført Rakennusvuosi	1896	Navn Nimi	Bi ¹ / ₄ usmaras		
Norsk kartblad 1:50 000 Norjal. Karttalehti	2334 IV	Finsk kartblad 1:20 000 Suomal. karttalehti	3934 06	Riksgrensekartblad Valtakunnanrajan karttalehti	33		
Koordinater/Koordinaatit				Høyde/Korkeus			
Markering Kohde	X	Y	System Järjestelmä	Sone Kaista	H	System Järjestelmä	Høydereferanse Kohde
Røys Pyykki	7751510,44	551412,62	EUREF89	35	293,95	NN1954	Topp røys
Bolt S Varmistusp. S	7751518,00	551405,06	EUREF89	35	292,61	NN1954	Topp bolt
Bolt N Varmistusp. N	7751516,38	551424,80	EUREF89	35	292,87	NN1954	Topp bolt
Røys Pyykki					293,79	N60	Pyykin yläpinta
Bolt S Varmistusp. S					292,45	N60	Pultin yläpinta
Bolt N Varmistusp. N					292,71	N60	Pultin yläpinta
Nærmeste grensemerke Viereisiin rajamerkkeihin			Hjertesteinens inskripsjon Merkinnät sydänkivessä				
Nr./N:o	Retning/Suunta (g)	Avstand/Etäisyys (m)	Finsk/Suomi		Norsk/Norja		
348	8,760	1658,4					
349	208,781	1915,5					
Arbeid utført ved denne grenseoppgangen Tässä rajankäynnissä suoritettut työt							
			Grensemerkets høyde Rajamerkin korkeus	1,05	Omkrets ved foten Pohjan ympärys	5,80	
Andre markeringer Muita merkkejä lähellä Utligger 1751 m i retning riksrøys 349. Rajaviitta 1751 m pyykin 349 suuntaan.			Skisse Varamerkkipiros 				
Merknader Huomautuksia							