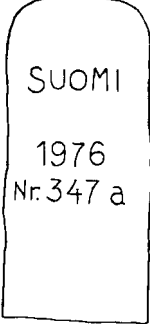
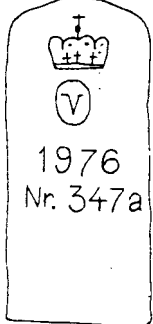
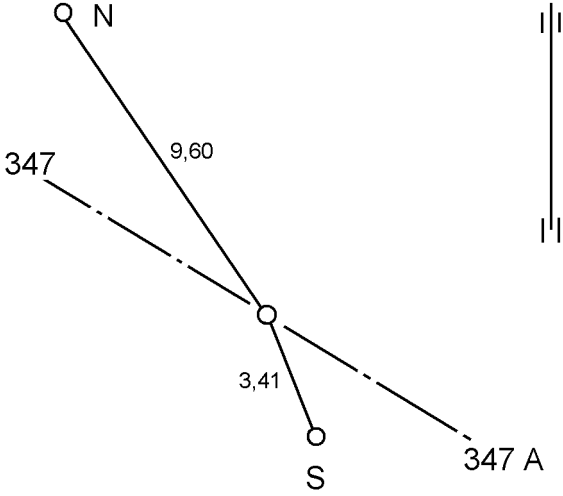


Riksrøys/utligger/skilt Rajapyykki/rajaviitta/kyltti	347a	Oppført Rakennusvuosi	1976	Navn Nimi			
Norsk kartblad 1:50 000 Norjal. Karttalehti	2334 IV	Finsk kartblad 1:20 000 Suomal. karttalehti	3934 03	Riksgrensekartblad Valtakunnanrajan karttalehti	33		
Koordinater/Koordinaatit				Høyde/Korkeus			
Markering Kohde	X	Y	System Järjestelmä	Sone Kaista	H	System Järjestelmä	Høydereferanse Kohde
Røys Pyykki	7755419,17	547890,22	EUREF89	35	253,83	NN1954	Topp røys
Bolt S Varmistusp. S	7755416,03	547891,59	EUREF89	35	253,24	NN1954	Topp bolt
Bolt N Varmistusp. N	7755427,03	547884,74	EUREF89	35	252,58	NN1954	Topp bolt
Røys Pyykki					253,68	N60	Pyykin yläpinta
Bolt S Varmistusp. S					253,08	N60	Pultin yläpinta
Bolt N Varmistusp. N					252,43	N60	Pultin yläpinta
Nærmeste grensemerke Viereisiin rajamerkkeihin			Hjertesteinens inskripsjon Merkinnät sydänkiivessä				
Nr./N:o	Retning/Suunta (g)	Avstand/Etäisyys (m)	Finsk/Suomi		Norsk/Norja		
347	334,611	3995,0					
347A	134,591	2164,4					
Arbeid utført ved denne grenseoppgangen Tässä rajankäynnissä suoritettut työt							
			Grensemerkets høyde Rajamerkin korkeus	1,10	Omkrets ved foten Pohjan ympärys	6,30	
Andre markeringer Muita merkkejä lähellä			Skisse Varamerkkipiirros				
Merknader Huomautuksia							
Bolt i røysas sentrum. Keskuspultti pyykin alla.							