





Grenseoppgangen Norge – Finland 2000
Suomen – Norjan Valtakunnanrajankäynti 2000

Grensemerkebeskrivelse
Rajamerkkipöytäkirja

Riksrøys/utligger/skilt Rajapyykki/rajaviitta/kyltti	344A	Oppført Rakennusvuosi	1896	Navn Nimi			
Norsk kartblad 1:50 000 Norjal. Karttalehti	2235 II	Finsk kartblad 1:20 000 Suomal. karttalehti	3941 11	Riksgrensekartblad Valtakunnanrajan karttalehti	32		
Koordinater/Koordinaatit				Høyde/Korkeus			
Markering Kohde	X	Y	System Järjestelmä	Sone Kaista	H	System Järjestelmä	Höydereferanse Kohde
Røys Pyykki	7769320,97	537447,88	EUREF89	35	131,86	NN1954	Fot røys
Bolt S Varmistusp. S	7769317,10	537445,32	EUREF89	35	132,80	NN1954	Topp bolt
Bolt N Varmistusp. N	7769314,59	537448,94	EUREF89	35	131,86	NN1954	Topp bolt
Røys Pyykki					131,72	N60	Pyykin pohja
Bolt S Varmistusp. S					132,66	N60	Pultin yläpinta
Bolt N Varmistusp. N					131,72	N60	Pultin yläpinta
Närmeste grensemerke Viereisiin rajamerkkeihin			Hjertesteinens inskripsjon Merkinnät sydänkiivessä				
Nr./N:o	Retning/Suunta (g)	Avstand/Etäisyys (m)	Finsk/Suomi		Norsk/Norja		
344	394,458	2910,9					
345	196,114	1589,7					
Arbeid utført ved denne grenseoppgangen Tässä rajankäynnissä suoritettut työt							
			Grensemerkets høyde Rajamerkin korkeus	0,90	Omkrets ved foten Pohjan ympärys	6,30	
Andre markeringer Muita merkkejä lähellä Utliggere 302 m og 1301 m i retning riksrøys 345. Rajaviittat 302 m ja 1301 m pyykin 345 suuntaan.			Skisse Varamerkkipiros 				

<p>Merknader Huomautuksia</p>	
-----------------------------------	--