
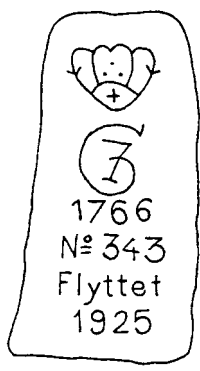
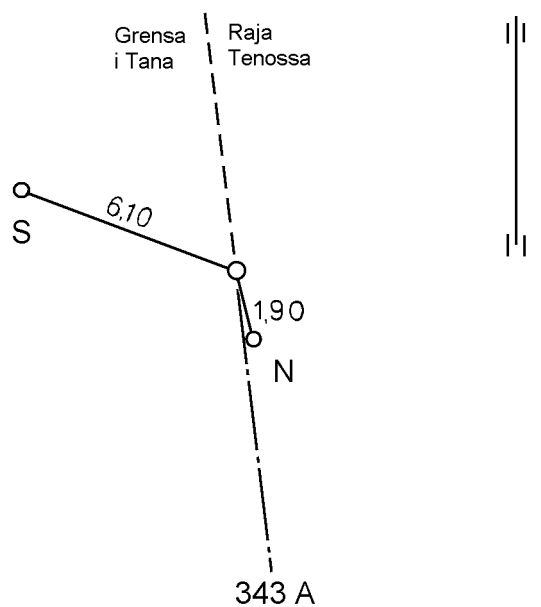


Grenseoppgangen Norge – Finland 2000
Suomen – Norjan Valtakunnanrajankäynti 2000

Grensemerkebeskrivelse
Rajamerkkipöytäkirja

Riksrøys/utligger/skilt Rajapyykki/rajaviitta/kyltti	343	Oppført Rakennusvuosi	1766/1925	Navn Nimi	Rádjanjárğa		
Norsk kartblad 1:50 000 Norjal. Karttalehti	2235 II	Finsk kartblad 1:20 000 Suomal. karttalehti	3941 11	Riksgrensekartblad Valtakunnanrajan karttalehti		32	
Koordinater/Koordinaatit				Høyde/Korkeus			
Markering Kohde	X	Y	System Järjestelmä	Sone Kaista	H	System Järjestelmä	Høydereferanse Kohde
Røys Pyykki	7776177,45	536501,94	EUREF89	35	27,00	NN1954	Fot røys
Bolt S Varmistusp. S	7776179,29	536496,12	EUREF89	35	27,28	NN1954	Topp bolt
Bolt N Varmistusp. N	7776175,59	536502,32	EUREF89	35	27,06	NN1954	Topp bolt
Røys Pyykki					26,87	N60	Pyykin pohja
Bolt S Varmistusp. S					27,15	N60	Pultin yläpinta
Bolt N Varmistusp. N					26,93	N60	Pultin yläpinta
Nærmeste grensemerke Viereisiin rajamerkkeihin			Hjertesteinens inskripsjon Merkinnät sydänkivessä				
Nr./N:o	Retning/Suunta (g)	Avstand/Etäisyys (m)	Finsk/Suomi		Norsk/Norja		
343A	189,034	139,1					
Arbeid utført ved denne grenseoppgangen Tässä rajankäynnissä suoritettut työt							
			Grensemerkets høyde Rajamerkin korkeus	1,10	Omkrets ved foten Pohjan ympärys	7,70	
Andre markeringer Muita merkkejä lähellä			Skisse Varamerkkipiirros				
Merknader Huomautuksia							
Røysa flyttet over elven i 1925. Pyykki siirretty joen vastarannalta v. 1925.							