

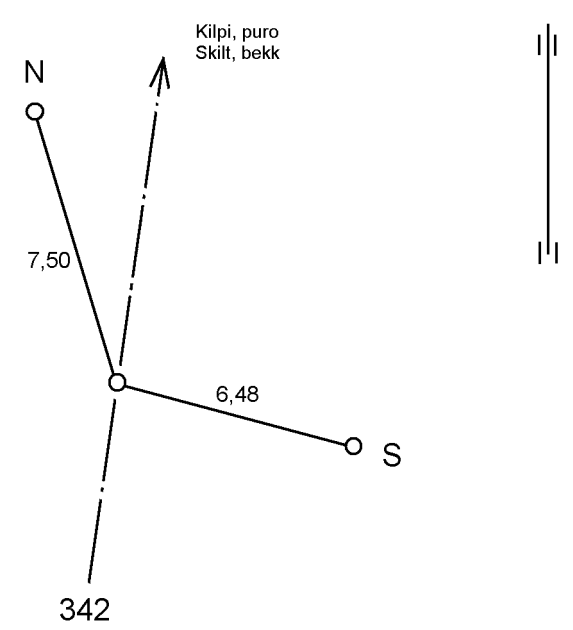


Grenseoppgangen Norge – Finland 2000
Suomen – Norjan Valtakunnanrajankäynti 2000

Grensemerkebeskrivelse
Rajamerkkipöytäkirja

Riksrøys/utligger/skilt Rajapyykki/rajaviitta/kyltti	342A	Oppført Rakennusvuosi	1976	Navn Nimi	Rádjajohka, Rajajoki		
Norsk kartblad 1:50 000 Norjal. Karttalehti	2032 III	Finsk kartblad 1:20 000 Suomal. karttalehti	2832 10	Riksgrensekartblad Valtakunnanrajan karttalehti	9, 10		
Koordinater/Koordinaatit				Høyde/Korkeus			
Markering Kohde	X	Y	System Järjestelmä	Sone Kaista	H	System Järjestelmä	Høydereferanse Kohde
Røys Pyykki	7611753,44	415205,14	EUREF89	35			
Bolt S Varmistusp. S	7611751,30	415211,26	EUREF89	35	394,75	NN1954	Topp bolt
Bolt N Varmistusp. N	7611760,72	415203,34	EUREF89	35			
Røys Pyykki							
Bolt S Varmistusp. S					394,50	N60	Pultin yläpinta
Bolt N Varmistusp. N							
Nærmeste grensemerke Viereisiin rajamerkkeihin			Hjertesteinens inskripsjon Merkinnät sydänkiivessä				
Nr./N:o	Retning/Suunta (g)	Avstand/Etäisyys (m)	Finsk/Suomi		Norsk/Norja		
342	212,391	2607,9					
Arbeid utført ved denne grenseoppgangen Tässä rajankäynnissä suoritettut työt							
			Grensemerkets høyde Rajamerkin korkeus	1,50	Omkrets ved foten Pohjan ympärys	7,20	
Andre markeringer Muita merkkejä lähellä			Skisse Varamerkkipiirros				
Merknader Huomautuksia							
Avstand mellom røysa og bekken er 30 m. Etäisyys pyykistä puron keskelle 30 m.							