
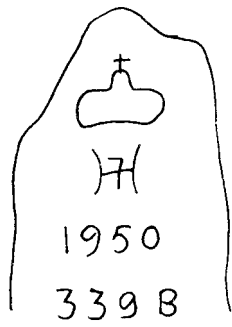
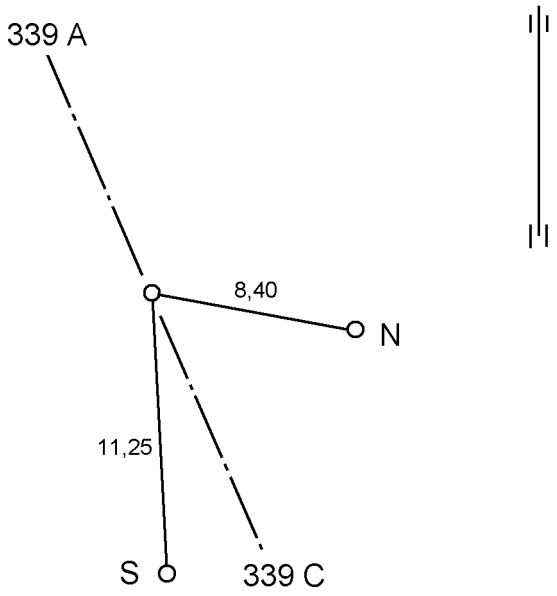


Grenseoppgangen Norge – Finland 2000
Suomen – Norjan Valtakunnanrajankäynti 2000

Grensemerkebeskrivelse
Rajamerkkipöytäkirja

| | | | | | | | |
|--|--------------------|--|--|--|--|-----------------------|-------------------------|
| Riksrøys/utligger/skilt Rajapyykki/rajaviitta/kyltti | 339B | Oppført Rakennusvuosi | 1950 | Navn Nimi | | | |
| Norsk kartblad 1:50 000 Norjal. Karttalehti | 2032 III | Finsk kartblad 1:20 000 Suomal. karttalehti | 2832 10 | Riksgrensekartblad Valtakunnanrajan karttalehti | 9 | | |
| Koordinater/Koordinaatit | | | | Høyde/Korkeus | | | |
| Markering Kohde | X | Y | System Järjestelmä | Sone Kaista | H | System Järjestelmä | Høydereferanse Kohde |
| Røys Pyykki | 7613452,11 | 410553,89 | EUREF89 | 35 | | | |
| Bolt S Varmistusp. S | 7613440,86 | 410553,80 | EUREF89 | 35 | 461,16 | NN1954 | Topp bolt |
| Bolt N Varmistusp. N | 7613450,19 | 410562,04 | EUREF89 | 35 | | | |
| Røys Pyykki | | | | | | | |
| Bolt S Varmistusp. S | | | | | 460,90 | N60 | Pultin yläpinta |
| Bolt N Varmistusp. N | | | | | | | |
| Nærmeste grensemerke Viereisiin rajamerkkeihin | | | Hjertesteinens inskripsjon Merkinnät sydänkiivessä | | | | |
| Nr./N:o | Retning/Suunta (g) | Avstand/Etäisyys (m) | Finsk/Suomi | | Norsk/Norja | | |
| 339A | 379,735 | 301,8 |  | |  | | |
| 339C | 179,805 | 1364,9 | | | | | |
| Arbeid utført ved denne grenseoppgangen Tässä rajankäynnissä suoritettut työt | | | Grensemerkets høyde Rajamerkin korkeus | | | | |
| | | | 0,70 | | Omkrets ved foten Pohjan ympärys | | |
| | | | 6,30 | | | | |
| Andre markeringer Muita merkkejä lähellä Utligger 1114 m i retning riksrøys 339C. Rajaviitta 1114 m pyykin 339C suuntaan. | | | Skisse Varamerkkipiirros | | | | |
| Merknader Huomautuksia Sentrumbolt av jern under røysa. Pyykin alla rautainen keskuspultti. | | |  | | | | |