
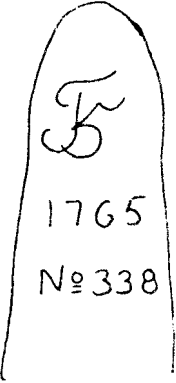
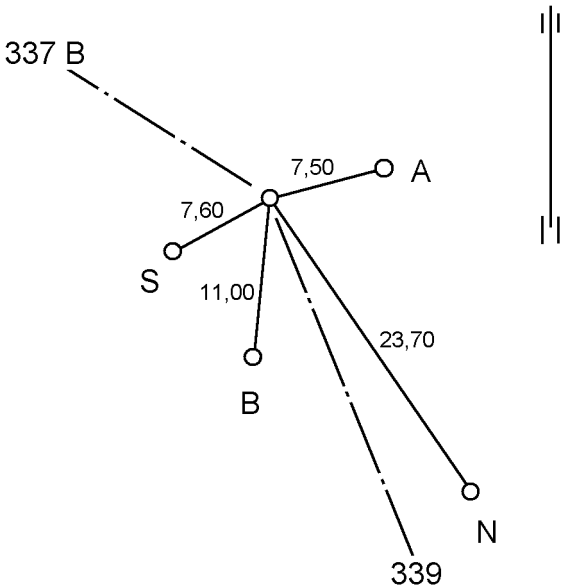


**Grenseoppgangen Norge – Finland 2000**  
**Suomen – Norjan Valtakunnanrajankäynti 2000**

**Grensemerkebeskrivelse**  
**Rajamerkkipöytäkirja**

|   |                    |  |  |  |  |                       |                         |
|---|--------------------|--|--|--|--|-----------------------|-------------------------|
| Riksrøys/utligger/skilt<br>Rajapyykki/rajaviitta/kyltti                                   | 338                | Oppført<br>Rakennusvuosi                       | 1765   | Navn<br>Nimi                                       | Sieiddeëarru, Seittikero   |                       |                         |
| Norsk kartblad 1:50 000<br>Norjal. Karttalehti  | 2032 III           | Finsk kartblad 1:20 000<br>Suomal. karttalehti | 2832 10  | Riksgrensekartblad<br>Valtakunnanrajan karttalehti | 9  |                       |                         |
| Koordinater/Koordinaatit  |                    |  |  | Høyde/Korkeus                                      |  |                       |                         |
| Markering<br>Kohde  | X                  | Y  | System<br>Järjestelmä  | Sone<br>Kaista                                     | H  | System<br>Järjestelmä | Høydereferanse<br>Kohde |
| Røys<br>Pyykki  | 7615424,81         | 409903,16                                      | EUREF89  | 35   |  |                       |                         |
| Bolt S<br>Varmistusp. S   | 7615421,76         | 409896,18                                      | EUREF89  | 35   | 453,05   | NN1954                | Topp bolt               |
| Bolt N<br>Varmistusp. N   | 7615404,27         | 409914,99                                      | EUREF89  | 35   |  |                       |                         |
| Røys<br>Pyykki  |                    |  |  |  |  |                       |                         |
| Bolt S<br>Varmistusp. S   |                    |  |  |  | 452,79   | N60                   | Pultin yläpinta         |
| Bolt N<br>Varmistusp. N   |                    |  |  |  |  |                       |                         |
| Nærmeste grensemerke<br>Viereisiin rajamerkkeihin   |                    |  | Hjertesteinens inskripsjon<br>Merkinnät sydänkiivessä                                |  |  |                       |                         |
| Nr./N:o   | Retning/Suunta (g) | Avstand/Etäisyys (m)                           | Finsk/Suomi  |  | Norsk/Norja  |                       |                         |
| 337B  | 341,963            | 3352,3   |   |  |  |                       |                         |
| 339   | 179,705            | 1139,1   |  |  |  |                       |                         |
| Arbeid utført ved denne grenseoppgangen<br>Tässä rajankäynnissä suoritettut työt          |                    |  |  |  |  |                       |                         |
| Grensemerkets høyde<br>Rajamerkin korkeus   |                    |  | 1,30   | Omkrets ved foten<br>Pohjan ympärys                |  | 8,50                  |                         |
| Andre markeringer<br>Muita merkkejä lähellä<br>A og B bolter av jern. A ja B rautapultit. |                    |  | Skisse<br>Varamerkkipiirros  |  |  |                       |                         |
| Merknader<br>Huomautuksia   |                    |  |  |  |  |                       |                         |