

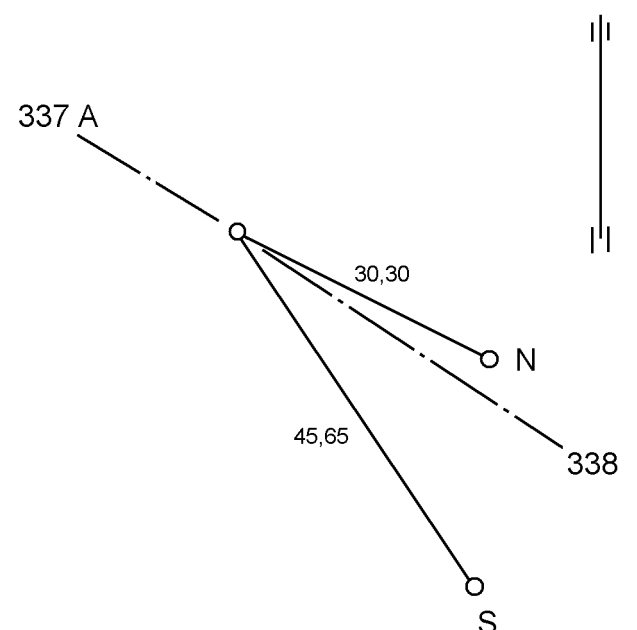


| | | | | | | | |
|---|--------------------|--|--|--|--|-----------------------|-------------------------|
| Riksrøys/utligger/skilt Rajapyykki/rajaviitta/kyltti | 337B | Oppført Rakennusvuosi | 1897 | Navn Nimi | | | |
| Norsk kartblad 1:50 000 Norjal. Karttalehti | 2032 III | Finsk kartblad 1:20 000 Suomal. karttalehti | 2832 07 | Riksgrensekartblad Valtakunnanrajan karttalehti | 9 | | |
| Koordinater/Koordinaatit | | | | Høyde/Korkeus | | | |
| Markering Kohde | X | Y | System Järjestelmä | Sone Kaista | H | System Järjestelmä | Høydereferanse Kohde |
| Røys Pyykki | 7617477,89 | 407253,14 | EUREF89 | 35 | | | |
| Bolt S Varmistusp. S | 7617437,94 | 407275,23 | EUREF89 | 35 | 479,39 | NN1954 | Topp bolt |
| Bolt N Varmistusp. N | 7617461,86 | 407278,66 | EUREF89 | 35 | | | |
| Røys Pyykki | | | | | | | |
| Bolt S Varmistusp. S | | | | | 479,13 | N60 | Pultin yläpinta |
| Bolt N Varmistusp. N | | | | | | | |
| Nærmeste grensemerke Viereisiin rajamerkkeihin | | | Hjertesteinens inskripsjon Merkinnät sydänkiivessä | | | | |
| Nr./N:o | Retning/Suunta (g) | Avstand/Etäisyys (m) | Finsk/Suomi | | Norsk/Norja | | |
| 337A | 341,916 | 2239,7 |  | |  | | |
| 338 | 141,963 | 3352,3 | | | | | |
| Arbeid utført ved denne grenseoppgangen Tässä rajankäynnissä suoritettut työt | | | | | | | |
| | | | Grensemerkets høyde Rajamerkin korkeus | 1,60 | Omkrets ved foten Pohjan ympärys | 7,60 | |
| Andre markeringer Muita merkkejä lähellä Utliggere 284 m og 1474 m i retning riksrøys 338. Rajaviittat 284 m ja 1474 m pyykin 338 suuntaan. | | | Skisse Varamerkkipiros | | | | |
| Merknader Huomautuksia | | |  | | | | |