

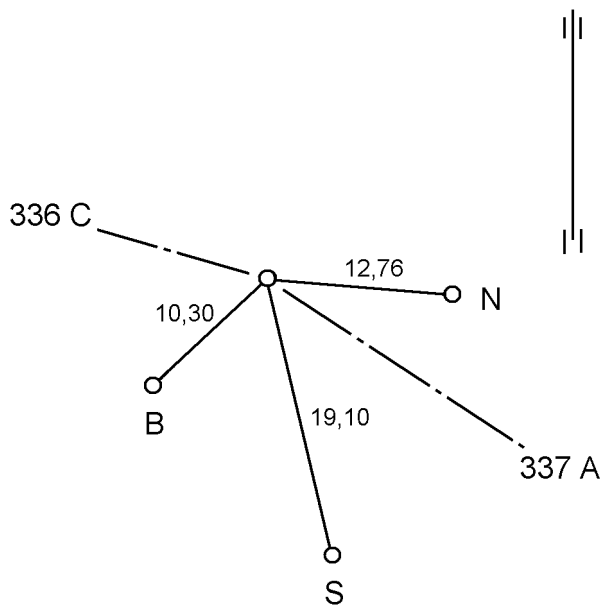


|   |                    |  |  |  |  |                       |                         |
|---|--------------------|--|--|--|--|-----------------------|-------------------------|
| Riksrøys/utligger/skilt<br>Rajapyykki/rajaviitta/kyltti   | 337                | Oppført<br>Rakennusvuosi                       | 1765   | Navn<br>Nimi                                       | Rávdoaivi, Rautuoivi   |                       |                         |
| Norsk kartblad 1:50 000<br>Norjal. Karttalehti  | 1932 II            | Finsk kartblad 1:20 000<br>Suomal. karttalehti | 2832 08  | Riksgrensekartblad<br>Valtakunnanrajan karttalehti | 9  |                       |                         |
| Koordinater/Koordinaatit  |                    |  |  | Høyde/Korkeus                                      |  |                       |                         |
| Markering<br>Kohde  | X                  | Y  | System<br>Järjestelmä  | Sone<br>Kaista                                     | H  | System<br>Järjestelmä | Høydereferanse<br>Kohde |
| Røys<br>Pyykki  | 7620779,90         | 402989,35                                      | EUREF89  | 35   |  |                       |                         |
| Bolt S<br>Varmistusp. S   | 7620761,02         | 402992,24                                      | EUREF89  | 35   | 551,81   | NN1954                | Topp bolt               |
| Bolt N<br>Varmistusp. N   | 7620777,65         | 403001,70                                      | EUREF89  | 35   |  |                       |                         |
| Røys<br>Pyykki  |                    |  |  |  |  |                       |                         |
| Bolt S<br>Varmistusp. S   |                    |  |  |  | 551,54   | N60                   | Pultin yläpinta         |
| Bolt N<br>Varmistusp. N   |                    |  |  |  |  |                       |                         |
| Nærmeste grensemerke<br>Viereisiin rajamerkkeihin   |                    |  | Hjertesteinens inskripsjon<br>Merkinnät sydänkivessä                                 |  |  |                       |                         |
| Nr./N:o   | Retning/Suunta (g) | Avstand/Etäisyys (m)                           | Finsk/Suomi  |  | Norsk/Norja  |                       |                         |
| 336C  | 323,731            | 1388,3   |   |  |  |                       |                         |
| 337A  | 141,975            | 3153,2   |  |  |  |                       |                         |
| Arbeid utført ved denne grenseoppgangen<br>Tässä rajankäynnissä suoritettut työt  |                    |  |  |  |  |                       |                         |
|   |                    |  | Grensemerkets høyde<br>Rajamerkin korkeus  | 0,80   | Omkrets ved foten<br>Pohjan ympärys  | 10,50                 |                         |
| Andre markeringer<br>Muita merkkejä lähellä<br><br>Utliggere 253 og 583 m i retning riksrøys<br>337A. Rajaviittat 253 m ja 583 m pyykin 337A<br>suuntaan. |                    |  | Skisse<br>Varamerkkipiros  |  |  |                       |                         |
| Merknader<br>Huomautuksia<br>B bolt av jern. B rautapultti.   |                    |  |  |  |  |                       |                         |