
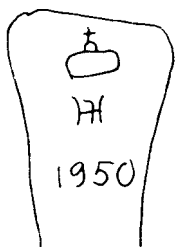
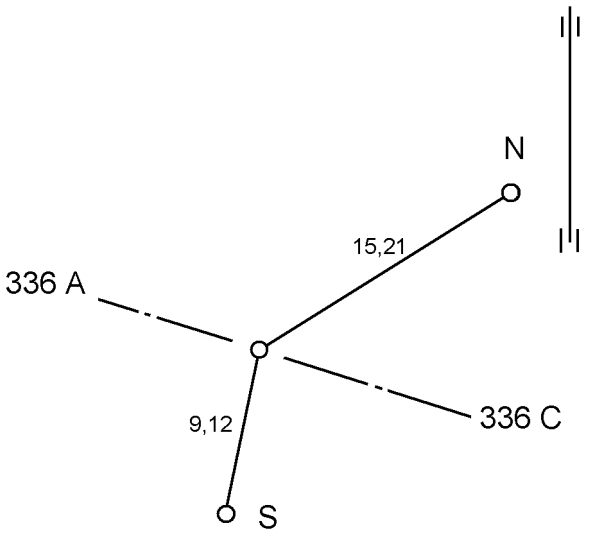


Grenseoppgangen Norge – Finland 2000
Suomen – Norjan Valtakunnanrajankäynti 2000

Grensemerkebeskrivelse
Rajamerkkipöytäkirja

Riksrøys/utligger/skilt Rajapyykki/rajaviitta/kyltti	336B	Oppført Rakennusvuosi	1950	Navn Nimi							
Norsk kartblad 1:50 000 Norjal. Karttalehti	1932 II	Finsk kartblad 1:20 000 Suomal. karttalehti	2832 08	Riksgrensekartblad Valtakunnanrajan karttalehti	9						
Koordinater/Koordinaatit				Høyde/Korkeus							
Markering Kohde	X	Y	System Järjestelmä	Sone Kaista	H	System Järjestelmä	Høydereferanse Kohde				
Røys Pyykki	7622328,49	399022,54	EUREF89	35							
Bolt S Varmistusp. S	7622319,73	399020,00	EUREF89	35	502,55	NN1954	Topp bolt				
Bolt N Varmistusp. N	7622335,42	399036,24	EUREF89	35							
Røys Pyykki											
Bolt S Varmistusp. S					502,28	N60	Pultin yläpinta				
Bolt N Varmistusp. N											
Nærmeste grensemerke Viereisiin rajamerkkeihin			Hjertesteinens inskripsjon Merkinnät sydänkiivessä								
Nr./N:o	Retning/Suunta (g)	Avstand/Etäisyys (m)	Finsk/Suomi		Norsk/Norja						
336A	323,762	712,2									
336C	123,677	2870,1									
Arbeid utført ved denne grenseoppgangen Tässä rajankäynnissä suoritettut työt			<table border="1"> <tr> <td>Grensemerkets høyde Rajamerkin korkeus</td> <td>1,20</td> <td>Omkrets ved foten Pohjan ympärys</td> <td>7,50</td> </tr> </table>					Grensemerkets høyde Rajamerkin korkeus	1,20	Omkrets ved foten Pohjan ympärys	7,50
Grensemerkets høyde Rajamerkin korkeus	1,20	Omkrets ved foten Pohjan ympärys	7,50								
Andre markeringer Muita merkkejä lähellä			Skisse Varamerkkipiirros 								
Merknader Huomautuksia			Sentrumbolt av jern under røysa. Pyykin alla rautainen keskuspultti.								