
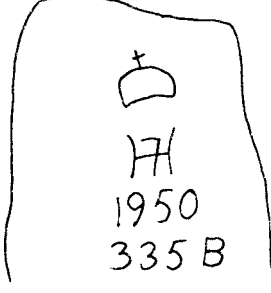
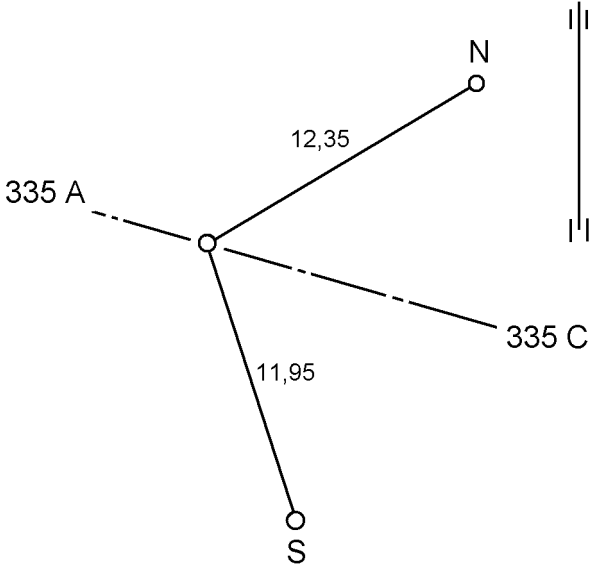


**Grenseoppgangen Norge – Finland 2000**  
**Suomen – Norjan Valtakunnanrajankäynti 2000**

**Grensemerkebeskrivelse**  
**Rajamerkkipöytäkirja**

Riksrøys/utligger/skilt Rajapyykki/rajaviitta/kyltti	335B	Oppført Rakennusvuosi	1950	Navn Nimi			
Norsk kartblad 1:50 000 Norjal. Karttalehti	1932 II	Finsk kartblad 1:20 000 Suomal. karttalehti	2832 05	Riksgrensekartblad Valtakunnanrajan karttalehti	9		
Koordinater/Koordinaatit				Høyde/Korkeus			
Markering Kohde	X	Y	System Järjestelmä	Sone Kaista	H	System Järjestelmä	Høydereferanse Kohde
Røys Pyykki	7623882,72	394700,35	EUREF89	35			
Bolt S Varmistusp. S	7623871,13	394703,28	EUREF89	35	528,95	NN1954	Topp bolt
Bolt N Varmistusp. N	7623888,09	394711,49	EUREF89	35			
Røys Pyykki							
Bolt S Varmistusp. S					528,68	N60	Pultin yläpinta
Bolt N Varmistusp. N							
Nærmeste grensemerke Viereisiin rajamerkkeihin			Hjertesteinens inskripsjon Merkinnät sydänkiivessä				
Nr./N:o	Retning/Suunta (g)	Avstand/Etäisyys (m)	Finsk/Suomi		Norsk/Norja		
335A	321,128	3135,3					
335C	121,135	1324,8					
Arbeid utført ved denne grenseoppgangen Tässä rajankäynnissä suoritettut työt							
			Grensemerkets høyde Rajamerkin korkeus	1,30	Omkrets ved foten Pohjan ympärys	6,40	
Andre markeringer Muita merkkejä lähellä			Skisse Varamerkkipiirros				
Merknader Huomautuksia							
Sentrumbolt av jern under røysa. Pyykin alla rautainen keskuspultti.							