

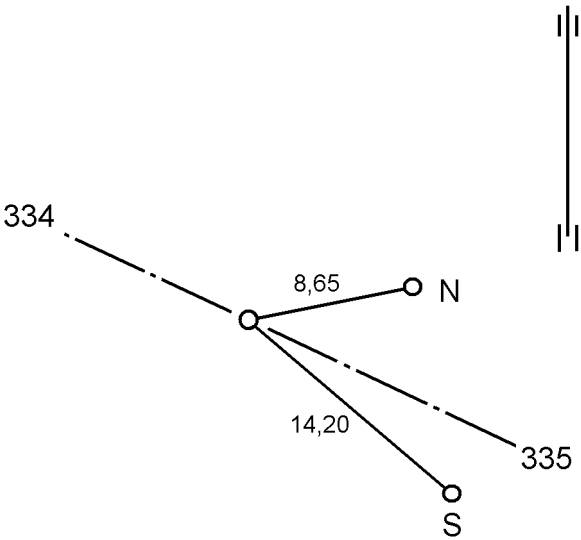


Riksrøys/utligger/skilt Rajapyykki/rajaviitta/kyltti	334A	Oppført Rakennusvuosi	1950	Navn Nimi			
Norsk kartblad 1:50 000 Norjal. Karttalehti	1932 II	Finsk kartblad 1:20 000 Suomal. karttalehti	2832 05	Riksgrensekartblad Valtakunnanrajan karttalehti	8		
Koordinater/Koordinaatit				Høyde/Korkeus			
Markering Kohde	X	Y	System Järjestelmä	Sone Kaista	H	System Järjestelmä	Høydereferanse Kohde
Røys Pyykki	7625808,38	389784,11	EUREF89	35			
Bolt S Varmistusp. S	7625798,24	389794,06	EUREF89	35	520,83	NN1954	Topp bolt
Bolt N Varmistusp. N	7625809,41	389792,69	EUREF89	35			
Røys Pyykki							
Bolt S Varmistusp. S					520,55	N60	Pultin yläpinta
Bolt N Varmistusp. N							
Nærmeste grensemerke Viereisiin rajamerkkeihin			Hjertesteinens inskripsjon Merkinnät sydänkivessä				
Nr./N:o	Retning/Suunta (g)	Avstand/Etäisyys (m)	Finsk/Suomi		Norsk/Norja		
334	333,540	1226,0					
335	133,663	1120,6					
Arbeid utført ved denne grenseoppgangen Tässä rajankäynnissä suoritettut työt							
Grensemerkets høyde Rajamerkin korkeus			1,30	Omkrets ved foten Pohjan ympärys		6,90	
Andre markeringer Muita merkkejä lähellä			Skisse Varamerkkipiirros				
Utliggere 721 m og 900 m i retning riksrøys 335. Rajaviittat 721 m ja 900 m pyykin 335 suuntaan.							
Merknader Huomautuksia							
Sentrumbolt av jern under røysa. Pyykin alla rautainen keskuspultti.							