
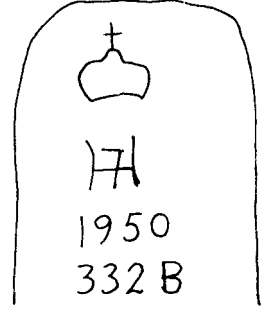
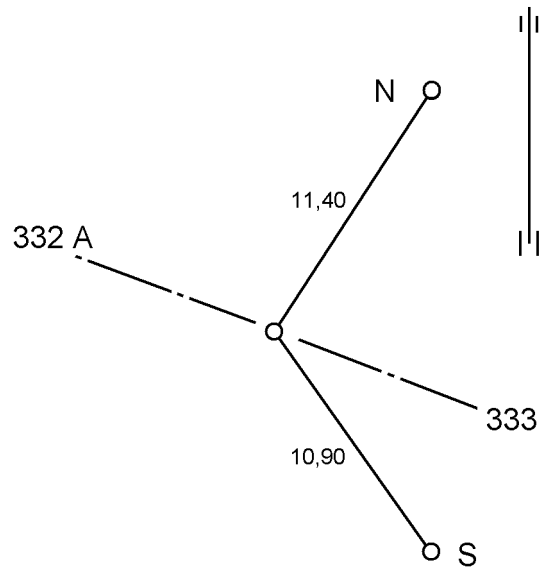


Grenseoppgangen Norge – Finland 2000
Suomen – Norjan Valtakunnanrajankäynti 2000

Grensemerkebeskrivelse
Rajamerkkipöytäkirja

Riksrøys/utligger/skilt Rajapyykki/rajaviitta/kyltti	332B	Oppført Rakennusvuosi	1950	Navn Nimi			
Norsk kartblad 1:50 000 Norjal. Karttalehti	1932 I	Finsk kartblad 1:20 000 Suomal. karttalehti	2832 02	Riksgrensekartblad Valtakunnanrajan karttalehti	8		
Koordinater/Koordinaatit				Høyde/Korkeus			
Markering Kohde	X	Y	System Järjestelmä	Sone Kaista	H	System Järjestelmä	Höydereferanse Kohde
Røys Pyykki	7629104,86	385851,26	EUREF89	35			
Bolt S Varmistusp. S	7629095,52	385856,88	EUREF89	35	551,06	NN1954	Topp bolt
Bolt N Varmistusp. N	7629114,07	385858,16	EUREF89	35			
Røys Pyykki							
Bolt S Varmistusp. S					550,78	N60	Pultin yläpinta
Bolt N Varmistusp. N							
Närmeste grensemerke Viereisiin rajamerkkeihin			Hjertesteinens inskripsjon Merkinnät sydänkivessä				
Nr./N:o	Retning/Suunta (g)	Avstand/Etäisyys (m)	Finsk/Suomi		Norsk/Norja		
332A	327,978	240,3					
333	127,941	1357,6					
Arbeid utført ved denne grenseoppgangen Tässä rajankäynnissä suoritettut työt			Grensemerkets høyde Rajamerkin korkeus				
			1,10		Omkrets ved foten Pohjan ympärys		
Andre markeringer Muita merkkejä lähellä			Skisse Varamerkkipiirros				
Merknader Huomautuksia							
Sentrumsbolt av jern under røysa. Pyykin alla rautainen keskuspultti.							