
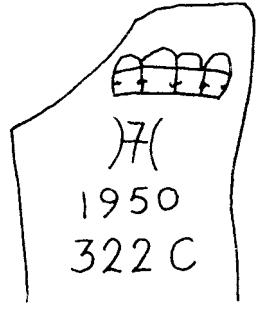
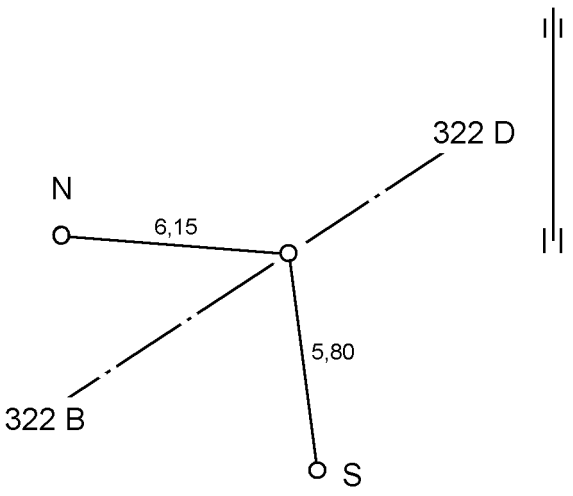


Grenseoppgangen Norge – Finland 2000
Suomen – Norjan Valtakunnanrajankäynti 2000

Grensemerkebeskrivelse
Rajamerkkipöytäkirja

Riksrøys/utligger/skilt Rajapyykki/rajaviitta/kyltti	322C	Oppført Rakennusvuosi	1950	Navn Nimi			
Norsk kartblad 1:50 000 Norjal. Karttalehti	1832 II	Finsk kartblad 1:20 000 Suomal. karttalehti	2814 05	Riksgrensekartblad Valtakunnanrajan karttalehti	7		
Koordinater/Koordinaatit				Høyde/Korkeus			
Markering Kohde	X	Y	System Järjestelmä	Sone Kaista	H	System Järjestelmä	Høydereferanse Kohde
Røys Pyykki	7621281,27	350352,91	EUREF89	35			
Bolt S Varmistusp. S	7621275,50	350353,14	EUREF89	35			
Bolt N Varmistusp. N	7621282,16	350346,82	EUREF89	35	391,94	NN1954	Topp bolt
Røys Pyykki							
Bolt S Varmistusp. S							
Bolt N Varmistusp. N					391,63	N60	Pultin yläpinta
Nærmeste grensemerke Viereisiin rajamerkkeihin			Hjertesteinens inskripsjon Merkinnät sydänkivessä				
Nr./N:o	Retning/Suunta (g)	Avstand/Etäisyys (m)	Finsk/Suomi		Norsk/Norja		
322B	266,939	3771,3					
322D	66,944	247,9					
Arbeid utført ved denne grenseoppgangen Tässä rajankäynnissä suoritettut työt							
			Grensemerkets høyde Rajamerkin korkeus	1,20	Omkrets ved foten Pohjan ympärys	5,70	
Andre markeringer Muita merkkejä lähellä			Skisse Varamerkkipiirros				
Merknader Huomautuksia							
Sentrumsbolt av jern i nedgravd stein under røysa. Pyykin alla rautainen keskuspultti upotetussa kivessä.							