

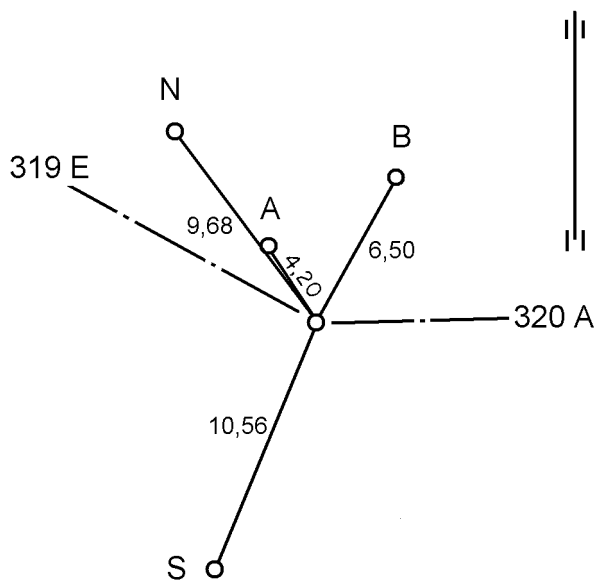


|  |                    |  |  |  |  |                                     |                         |
|--|--------------------|--|--|--|--|-------------------------------------|-------------------------|
| Riksrøys/utligger/skilt<br>Rajapyykki/rajaviitta/kyltti  | 320                | Oppført<br>Rakennusvuosi                       | 1765   | Navn<br>Nimi                                       | Gielleduottar, Kiellitunturi   |                                     |                         |
| Norsk kartblad 1:50 000<br>Norjal. Karttalehti   | 1832 III           | Finsk kartblad 1:20 000<br>Suomal. karttalehti | 2812 11  | Riksgrensekartblad<br>Valtakunnanrajan karttalehti | 6  |                                     |                         |
| Koordinater/Koordinaatit   |                    |  |  | Høyde/Korkeus                                      |  |                                     |                         |
| Markering<br>Kohde   | X                  | Y  | System<br>Järjestelmä  | Sone<br>Kaista                                     | H  | System<br>Järjestelmä               | Høydereferanse<br>Kohde |
| Røys<br>Pyykki   | 7625337,09         | 329788,19                                      | EUREF89  | 35   |  |                                     |                         |
| Bolt S<br>Varmistusp. S  | 7625327,64         | 329783,48                                      | EUREF89  | 35   | 567,24   | NN1954                              | Topp bolt               |
| Bolt N<br>Varmistusp. N  | 7625345,26         | 329782,95                                      | EUREF89  | 35   |  |                                     |                         |
| Røys<br>Pyykki   |                    |  |  |  |  |                                     |                         |
| Bolt S<br>Varmistusp. S  |                    |  |  |  | 566,94   | N60                                 | Pultin yläpinta         |
| Bolt N<br>Varmistusp. N  |                    |  |  |  |  |                                     |                         |
| Nærmeste grensemerke<br>Viereisiin rajamerkkeihin  |                    |  | Hjertesteinens inskripsjon<br>Merkinnät sydänkiivessä                                |  |  |                                     |                         |
| Nr./N:o  | Retning/Suunta (g) | Avstand/Etäisyys (m)                           | Finsk/Suomi  |  | Norsk/Norja  |                                     |                         |
| 319E   | 336,217            | 2567,1   |   |  |  |                                     |                         |
| 320A   | 102,936            | 2999,3   |  |  |  |                                     |                         |
| Arbeid utført ved denne grenseoppgangen<br>Tässä rajankäynnissä suoritettut työt   |                    |  | Grensemerkets høyde<br>Rajamerkin korkeus  |  | 1,20   | Omkrets ved foten<br>Pohjan ympärys |                         |
| Andre markeringer<br>Muita merkkejä lähellä<br><br>Utligger 2586 m i retning riksrøys 320A.<br>Rajaviitta 2586 m pyykin 320A suuntaan. |                    |  | Skisse<br>Varamerkkipiirros  |  |  |                                     |                         |
| Merknader<br>Huomautuksia<br>A og B bolter av jern. A ja B rautapultit.  |                    |  |  |  |  |                                     |                         |