
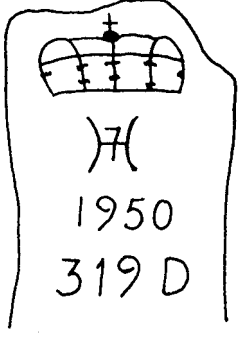
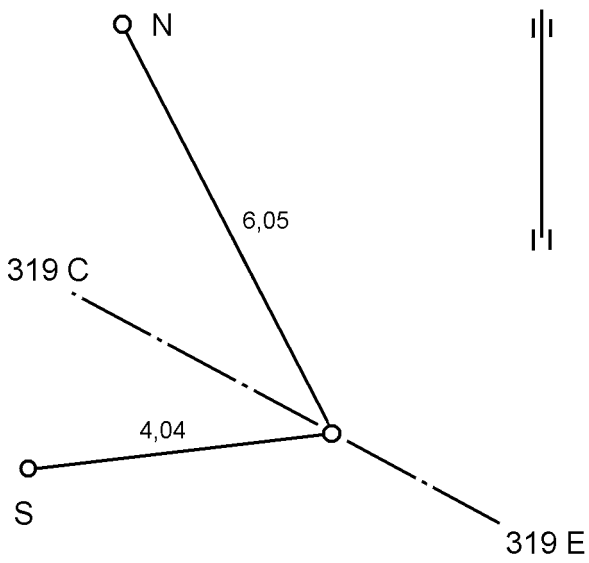


| | | | | | | | |
|--|--------------------|--|--|--|--|-----------------------|-------------------------|
| Riksrøys/utligger/skilt Rajapyykki/rajaviitta/kyltti | 319D | Oppført Rakennusvuosi | 1950 | Navn Nimi | | | |
| Norsk kartblad 1:50 000 Norjal. Karttalehti | 1832 III | Finsk kartblad 1:20 000 Suomal. karttalehti | 2812 08 | Riksgrensekartblad Valtakunnanrajan karttalehti | 6 | | |
| Koordinater/Koordinaatit | | | | Høyde/Korkeus | | | |
| Markering Kohde | X | Y | System Järjestelmä | Sone Kaista | H | System Järjestelmä | Høydereferanse Kohde |
| Røys Pyykki | 7627469,34 | 326451,60 | EUREF89 | 35 | | | |
| Bolt S Varmistusp. S | 7627469,39 | 326447,56 | EUREF89 | 35 | 507,49 | NN1954 | Topp bolt |
| Bolt N Varmistusp. N | 7627475,23 | 326449,14 | EUREF89 | 35 | | | |
| Røys Pyykki | | | | | | | |
| Bolt S Varmistusp. S | | | | | 507,19 | N60 | Pultin yläpinta |
| Bolt N Varmistusp. N | | | | | | | |
| Nærmeste grensemerke Viereisiin rajamerkkeihin | | | Hjertesteinens inskripsjon Merkinnät sydänkivessä | | | | |
| Nr./N:o | Retning/Suunta (g) | Avstand/Etäisyys (m) | Finsk/Suomi | | Norsk/Norja | | |
| 319C | 336,214 | 708,3 |  | |  | | |
| 319E | 136,171 | 1392,7 | | | | | |
| Arbeid utført ved denne grenseoppgangen Tässä rajankäynnissä suoritettut työt | | | | | | | |
| | | | Grensemerkets høyde Rajamerkin korkeus | 1,10 | Omkrets ved foten Pohjan ympärys | 5,30 | |
| Andre markeringer Muita merkkejä lähellä Utligger 450 m i retning riksrøys 319E. Rajaviitta 450 m pyykin 319E suuntaan. | | | Skisse Varamerkkipiros | | | | |
| Merknader Huomautuksia Sentrumbolt av jern under røysa. Pyykin alla rautainen keskuspultti. | | |  | | | | |