

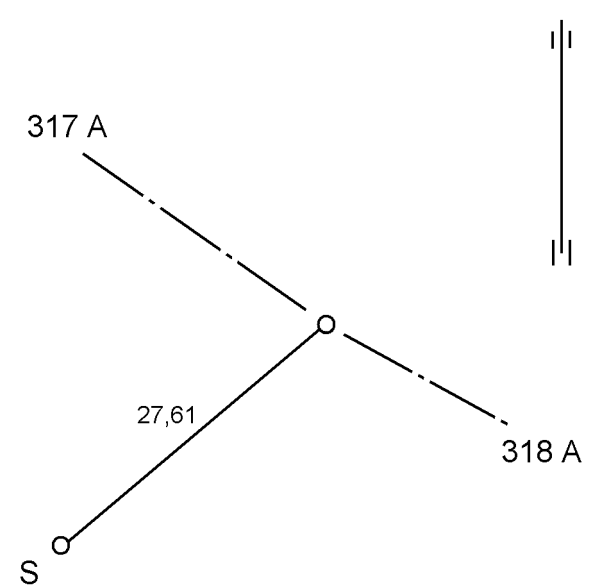


Grenseoppgangen Norge – Finland 2000
Suomen – Norjan Valtakunnanrajankäynti 2000

Grensemerkebeskrivelse
Rajamerkkipöytäkirja

| | | | | | | | |
|--|--------------------|--|--|--|--|-------------------------------------|-------------------------|
| Riksrøys/utligger/skilt Rajapyykki/rajaviitta/kyltti | 318 | Oppført Rakennusvuosi | 1765 | Navn Nimi | Måsealgejávri, Maaselkjärvet | | |
| Norsk kartblad 1:50 000 Norjal. Karttalehti | 1832 III | Finsk kartblad 1:20 000 Suomal. karttalehti | 2812 08 | Riksgrensekartblad Valtakunnanrajan karttalehti | 5 | | |
| Koordinater/Koordinaatit | | | | Høyde/Korkeus | | | |
| Markering Kohde | X | Y | System Järjestelmä | Sone Kaista | H | System Järjestelmä | Høydereferanse Kohde |
| Røys Pyykki | 7630181,30 | 322200,06 | EUREF89 | 35 | | | |
| Bolt S Varmistusp. S | 7630165,68 | 322177,28 | EUREF89 | 35 | 495,09 | NN1954 | Topp bolt |
| Bolt N Varmistusp. N | | | | | | | |
| Røys Pyykki | | | | | | | |
| Bolt S Varmistusp. S | | | | | 494,79 | N60 | Pultin yläpinta |
| Bolt N Varmistusp. N | | | | | | | |
| Nærmeste grensemerke Viereisiin rajamerkkeihin | | | Hjertesteinens inskripsjon Merkinnät sydänkivessä | | | | |
| Nr./N:o | Retning/Suunta (g) | Avstand/Etäisyys (m) | Finsk/Suomi | | Norsk/Norja | | |
| 317A | 344,308 | 623,0 |  | |  | | |
| 318A | 136,231 | 1368,7 | | | | | |
| Arbeid utført ved denne grenseoppgangen Tässä rajankäynnissä suoritettut työt | | | Grensemerkets høyde Rajamerkin korkeus | | 1,30 | Omkrets ved foten Pohjan ympärys | |
| Andre markeringer Muita merkkejä lähellä | | | Skisse Varamerkkipiirros | | | | |
| Merknader Huomautuksia | | |  | | | | |
| Sikringsbolt av messing bare på finsk side. Messinkinen varmistuspultti vain Suomen puolella. | | | | | | | |