
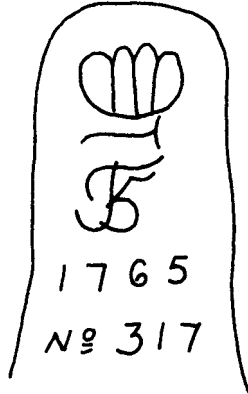
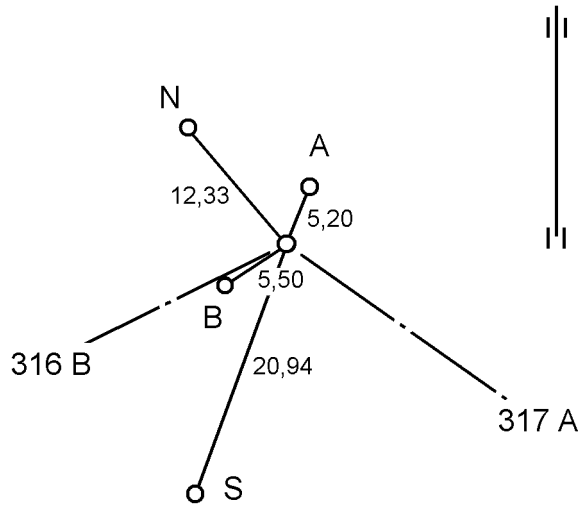


|   |                    |  |  |  |  |                       |                         |
|---|--------------------|--|--|--|--|-----------------------|-------------------------|
| Riksrøys/utligger/skilt<br>Rajapyykki/rajaviitta/kyltti                                   | 317                | Oppført<br>Rakennusvuosi                       | 1765   | Navn<br>Nimi                                       | Urdevárri, Urtivaara   |                       |                         |
| Norsk kartblad 1:50 000<br>Norjal. Karttalehti  | 1832 III           | Finsk kartblad 1:20 000<br>Suomal. karttalehti | 2812 08  | Riksgrensekartblad<br>Valtakunnanrajan karttalehti | 5  |                       |                         |
| Koordinater/Koordinatit   |                    |  |  | Høyde/Korkeus                                      |  |                       |                         |
| Markering<br>Kohde  | X                  | Y  | System<br>Järjestelmä  | Sone<br>Kaista                                     | H  | System<br>Järjestelmä | Høydereferanse<br>Kohde |
| Røys<br>Pyykki  | 7632432,65         | 319505,55                                      | EUREF89  | 35   |  |                       |                         |
| Bolt S<br>Varmistusp. S   | 7632413,63         | 319496,77                                      | EUREF89  | 35   | 658,17   | NN1954                | Topp bolt               |
| Bolt N<br>Varmistusp. N   | 7632442,76         | 319498,49                                      | EUREF89  | 35   |  |                       |                         |
| Røys<br>Pyykki  |                    |  |  |  |  |                       |                         |
| Bolt S<br>Varmistusp. S   |                    |  |  |  | 657,87   | N60                   | Pultin yläpinta         |
| Bolt N<br>Varmistusp. N   |                    |  |  |  |  |                       |                         |
| Nærmeste grensemerke<br>Viereisiin rajamerkkeihin   |                    |  | Hjertesteinens inskripsjon<br>Merkinnät sydänkiivessä                                |  |  |                       |                         |
| Nr./N:o   | Retning/Suunta (g) | Avstand/Etäisyys (m)                           | Finsk/Suomi  |  | Norsk/Norja  |                       |                         |
| 316B  | 276,387            | 4532,1   |   |  |  |                       |                         |
| 317A  | 144,312            | 2888,2   |  |  |  |                       |                         |
| Arbeid utført ved denne grenseoppgangen<br>Tässä rajankäynnissä suoritettut työt          |                    |  |  |  |  |                       |                         |
| Grensemerkets høyde<br>Rajamerkin korkeus   |                    |  | 1,50   | Omkrets ved foten<br>Pohjan ympärys                |  | 7,50                  |                         |
| Andre markeringer<br>Muita merkkejä lähellä<br>A og B bolter av jern. A ja B rautapultit. |                    |  | Skisse<br>Varamerkkipiirros  |  |  |                       |                         |
| Merknader<br>Huomautuksia   |                    |  |  |  |  |                       |                         |