
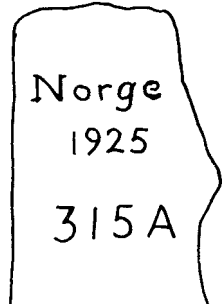
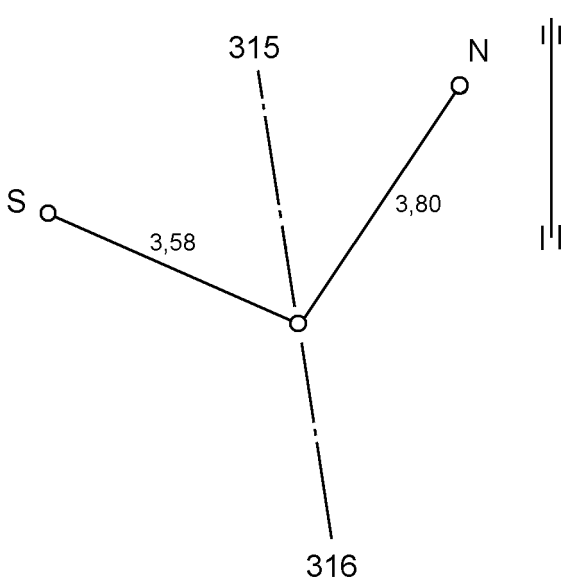


**Grenseoppgangen Norge – Finland 2000**  
**Suomen – Norjan Valtakunnanrajankäynti 2000**

**Grensemerkebeskrivelse**  
**Rajamerkkipöytäkirja**

|  |                    |  |  |  |  |                                     |                         |
|--|--------------------|--|--|--|--|-------------------------------------|-------------------------|
| Riksrøys/utligger/skilt<br>Rajapyykki/rajaviitta/kyltti                          | 315A               | Oppført<br>Rakennusvuosi                       | 1925   | Navn<br>Nimi                                       |  |                                     |                         |
| Norsk kartblad 1:50 000<br>Norjal. Karttalehti                                   | 1832 IV            | Finsk kartblad 1:20 000<br>Suomal. karttalehti | 1834 06  | Riksgrensekartblad<br>Valtakunnanrajan karttalehti | 5  |                                     |                         |
| Koordinater/Koordinaatit   |                    |  |  | Høyde/Korkeus                                      |  |                                     |                         |
| Markering<br>Kohde   | X                  | Y  | System<br>Järjestelmä  | Sone<br>Kaista                                     | H  | System<br>Järjestelmä               | Høydereferanse<br>Kohde |
| Røys<br>Pyykki   | 7633733,95         | 312654,76                                      | EUREF89  | 35   |  |                                     |                         |
| Bolt S<br>Varmistusp. S  | 7633735,80         | 312651,69                                      | EUREF89  | 35   | 455,37   | NN1954                              | Topp bolt               |
| Bolt N<br>Varmistusp. N  | 7633736,76         | 312657,39                                      | EUREF89  | 35   |  |                                     |                         |
| Røys<br>Pyykki   |                    |  |  |  |  |                                     |                         |
| Bolt S<br>Varmistusp. S  |                    |  |  |  | 455,08   | N60                                 | Pultin yläpinta         |
| Bolt N<br>Varmistusp. N  |                    |  |  |  |  |                                     |                         |
| Nærmeste grensemerke<br>Viereisiin rajamerkkeihin                                |                    |  | Hjertesteinens inskripsjon<br>Merkinnät sydänkivessä                                 |  |  |                                     |                         |
| Nr./N:o  | Retning/Suunta (g) | Avstand/Etäisyys (m)                           | Finsk/Suomi  |  | Norsk/Norja  |                                     |                         |
| 315  | 398,014            | 3974,5   |   |  |  |                                     |                         |
| 316  | 197,986            | 3919,6   |  |  |  |                                     |                         |
| Arbeid utført ved denne grenseoppgangen<br>Tässä rajankäynnissä suoritettut työt |                    |  | Grensemerkets høyde<br>Rajamerkin korkeus  |  | 0,80   | Omkrets ved foten<br>Pohjan ympärys |                         |
| Andre markeringer<br>Muita merkkejä lähellä                                      |                    |  | Skisse<br>Varamerkkipiirros  |  |  |                                     |                         |
| Merknader<br>Huomautuksia  |                    |  |  |  |  |                                     |                         |