
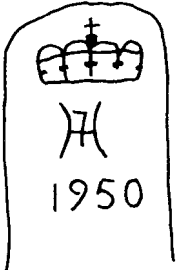
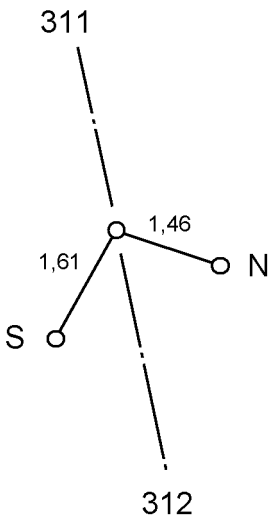


Grenseoppgangen Norge – Finland 2000
Suomen – Norjan Valtakunnanrajankäynti 2000

Grensemerkebeskrivelse
Rajamerkkipöytäkirja

Riksrøys/utligger/skilt Rajapyykki/rajaviitta/kyltti	311A	Oppført Rakennusvuosi	1950	Navn Nimi							
Norsk kartblad 1:50 000 Norjal. Karttalehti	1732 I	Finsk kartblad 1:20 000 Suomal. karttalehti	1843 02	Riksgrensekartblad Valtakunnanrajan karttalehti	4						
Koordinater/Koordinaatit				Høyde/Korkeus							
Markering Kohde	X	Y	System Järjestelmä	Sone Kaista	H	System Järjestelmä	Høydereferanse Kohde				
Røys Pyykki	7654040,13	307073,37	EUREF89	35							
Bolt S Varmistusp. S	7654038,88	307072,36	EUREF89	35	498,25	NN1954	Topp bolt				
Bolt N Varmistusp. N	7654039,55	307074,70	EUREF89	35							
Røys Pyykki											
Bolt S Varmistusp. S					497,97	N60	Pultin yläpinta				
Bolt N Varmistusp. N											
Nærmeste grensemerke Viereisiin rajamerkkeihin			Hjertesteinens inskripsjon Merkinnät sydänkivessä								
Nr./N:o	Retning/Suunta (g)	Avstand/Etäisyys (m)	Finsk/Suomi		Norsk/Norja						
311	395,241	3055,6									
312	195,275	1183,0									
Arbeid utført ved denne grenseoppgangen Tässä rajankäynnissä suoritettut työt			<table border="1"> <tr> <td>Grensemerkets høyde Rajamerkin korkeus</td> <td>0,60</td> <td>Omkrets ved foten Pohjan ympärys</td> <td>3,50</td> </tr> </table>					Grensemerkets høyde Rajamerkin korkeus	0,60	Omkrets ved foten Pohjan ympärys	3,50
Grensemerkets høyde Rajamerkin korkeus	0,60	Omkrets ved foten Pohjan ympärys	3,50								
Andre markeringer Muita merkkejä lähellä			<p>Skisse Varamerkkipiirros</p> 								
Merknader Huomautuksia			Sentrumbolt av jern under røysa. Pyykin alla rautainen keskuspultti.								