

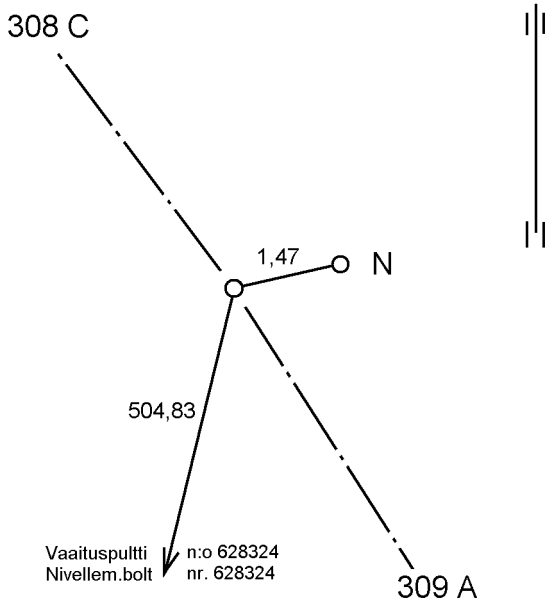


Grenseoppgangen Norge – Finland 2000
Suomen – Norjan Valtakunnanrajankäynti 2000

Grensemerkebeskrivelse
Rajamerkkipöytäkirja

Riksrøys/utligger/skilt Rajapyykki/rajaviitta/kyltti	309	Oppført Rakennusvuosi	1764	Navn Nimi	Deatnomuotkkijávri, Tenomutka		
Norsk kartblad 1:50 000 Norjal. Karttalehti	1733 II	Finsk kartblad 1:20 000 Suomal. karttalehti	1841 12	Riksgrensekartblad Valtakunnanrajan karttalehti	4		
Koordinater/Koordinaatit				Høyde/Korkeus			
Markering Kohde	X	Y	System Järjestelmä	Sone Kaista	H	System Järjestelmä	Høydereferanse Kohde
Røys Pyykki	7670665,09	300228,20	EUREF89	35			
Bolt S Varmistusp. S							
Bolt N Varmistusp. N	7670665,34	300229,65	EUREF89	35	522,17	NN1954	Topp bolt
Røys Pyykki							
Bolt S Varmistusp. S							
Bolt N Varmistusp. N					521,90	N60	Pultin yläpinta
Nærmeste grensemerke Viereisiin rajamerkkeihin			Hjertesteinens inskripsjon Merkinnät sydänkivessä				
Nr./N:o	Retning/Suunta (g)	Avstand/Etäisyys (m)	Finsk/Suomi		Norsk/Norja		
308C	366,966	490,4					
309A	171,179	1863,5					
Arbeid utført ved denne grenseoppgangen Tässä rajankäynnissä suoritettut työt			Grensemerkets høyde Rajamerkin korkeus		1,00	Omkrets ved foten Pohjan ympärys	
Andre markeringer Muita merkkejä lähellä			Skisse Varamerkkipiirros				
Merknader Huomautuksia							
Sikringsbolt bare på norsk side. Varmistuspultti vain Norjan puolella.			Vaaituspultti Nivellem.bolt				
			n:o 628324 nr. 628324				