

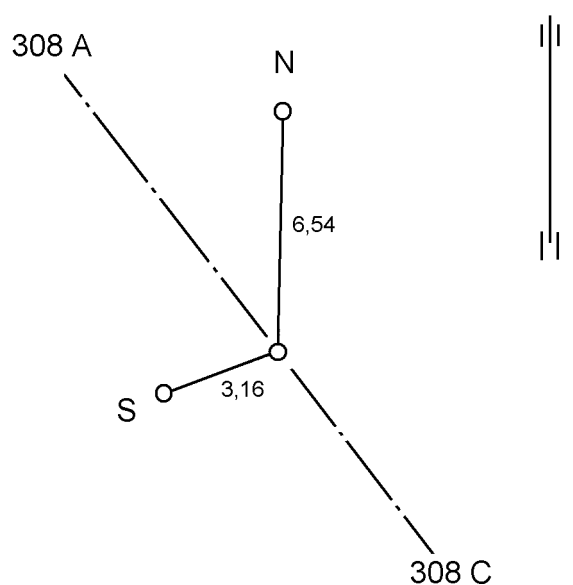


Riksrøys/utligger/skilt Rajapyykki/rajaviitta/kyltti	308B	Oppført Rakennusvuosi	1950	Navn Nimi			
Norsk kartblad 1:50 000 Norjal. Karttalehti	1733 II	Finsk kartblad 1:20 000 Suomal. karttalehti	1841 12	Riksgrensekartblad Valtakunnanrajan karttalehti	4		
Koordinater/Koordinaatit				Høyde/Korkeus			
Markering Kohde	X	Y	System Järjestelmä	Sone Kaista	H	System Järjestelmä	Høydereferanse Kohde
Røys Pyykki	7673454,73	298634,52	EUREF89	35			
Bolt S Varmistusp. S	7673454,07	298631,43	EUREF89	35	572,77	NN1954	Topp bolt
Bolt N Varmistusp. N	7673461,24	298635,51	EUREF89	35			
Røys Pyykki							
Bolt S Varmistusp. S					572,50	N60	Pultin yläpinta
Bolt N Varmistusp. N							
Nærmeste grensemerke Viereisiin rajamerkkeihin			Hjertesteinens inskripsjon Merkinnät sydänkiivessä				
Nr./N:o	Retning/Suunta (g)	Avstand/Etäisyys (m)	Finsk/Suomi		Norsk/Norja		
308A	366,952	2536,4					
308C	166,955	2722,4					
Arbeid utført ved denne grenseoppgangen Tässä rajankäynnissä suoritettut työt			Grensemerkets høyde Rajamerkin korkeus		1,00	Omkrets ved foten Pohjan ympärys	
Andre markeringer Muita merkkejä lähellä			Skisse Varamerkkipiirros				
Merknader Huomautuksia							
Sentrumbolt av jern under røysa. Pyykin alla rautainen keskuspultti.							