
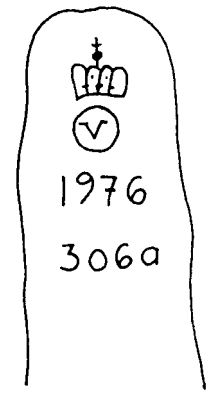
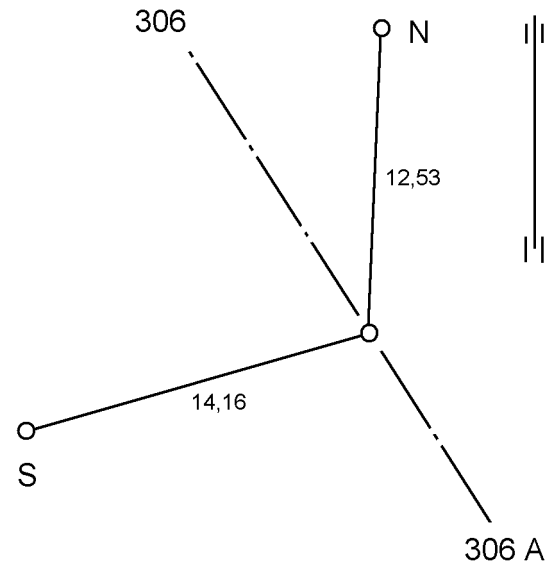


Riksrøys/utligger/skilt Rajapyykki/rajaviitta/kyltti	306a	Oppført Rakennusvuosi	1975	Navn Nimi			
Norsk kartblad 1:50 000 Norjal. Karttalehti	1733 I	Finsk kartblad 1:20 000 Suomal. karttalehti	1842 08	Riksgrensekartblad Valtakunnanrajan karttalehti	3		
Koordinater/Koordinaatit				Høyde/Korkeus			
Markering Kohde	X	Y	System Järjestelmä	Sone Kaista	H	System Järjestelmä	Høydereferanse Kohde
Røys Pyykki	7692099,21	289111,08	EUREF89	35			
Bolt S Varmistusp. S	7692097,24	289097,05	EUREF89	35	797,87	NN1954	Topp bolt
Bolt N Varmistusp. N	7692111,58	289113,29	EUREF89	35			
Røys Pyykki							
Bolt S Varmistusp. S					797,61	N60	Pultin yläpinta
Bolt N Varmistusp. N							
Nærmeste grensemerke Viereisiin rajamerkkeihin			Hjertesteinens inskripsjon Merkinnät sydänkiivessä				
Nr./N:o	Retning/Suunta (g)	Avstand/Etäisyys (m)	Finsk/Suomi		Norsk/Norja		
306	373,579	2631,0					
306A	173,576	1861,5					
Arbeid utført ved denne grenseoppgangen Tässä rajankäynnissä suoritettut työt			Grensemerkets høyde Rajamerkin korkeus				
			1,40		Omkrets ved foten Pohjan ympärys		
Andre markeringer Muita merkkejä lähellä			Skisse Varamerkkipiirros				
Merknader Huomautuksia							
Sentrumbolt av messing under røysa. Pyykin alla messinkinen keskuspultti.							