Grenseoppgangen Norge – Finland 2000 **Grensemerkebeskrivelse**
Suomen – Norjan Valtakunnanrajankäynti 2000 **Rajamerkkipöytäkirja**

Riksrøys/utligger/skilt Rajapyykki/rajaviitta/kyltti	306B	Oppført Rakennusvuosi	1975	Navn Nimi			
Norsk kartblad 1:50 000 Norjal. Karttalehti	1733 II	Finsk kartblad 1:20 000 Suomal. karttalehti	1842 08		Riksgrensekartblad Valtakunnanrajan karttalehti	3	

	Koordinater/Koordinaatit				Høyde/Korkeus		
Markering Kohde	X	Y	System Järjestelmä	Sone Kaista	H	System Järjestelmä	Høydereferanse Kohde
Røys Pyykki	7689460,88	290275,53	EUREF89	35			
Bolt S Varmistusp. S	7689457,43	290258,64	EUREF89	35	800,25	NN1954	Topp bolt
Bolt N Varmistusp. N	7689468,13	290275,98	EUREF89	35			
Røys Pyykki							
Bolt S Varmistusp. S					799,99	N60	Pultin yläpinta
Bolt N Varmistusp. N							

Nærmeste grensemerke Viereisiin rajamerkkeihin		
Nr./N:o	Retning/Suunta (g)	Avstand/Etäisyys (m)
306A	373,472	1022,3
307	173,482	2391,3

Arbeid utført ved denne grenseoppgangen
Tässä rajankäynnissä suoritetut työt

Hjertesteinens inskripsjon
Merkinnät sydänkivessä

Finsk/Suomi



Norsk/Norja

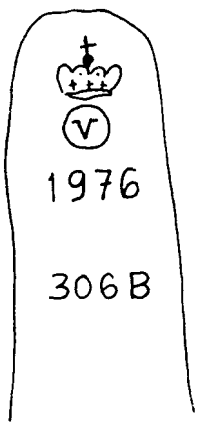

Grensemerkets høyde Rajamerkin korkeus	1,40	Omkrets ved foten Pohjan ympärys	7,00

Andre markeringer
Muita merkkejä lähellä

Merknader
Huomautuksia

Sentrumsbolt av messing under røysa. Pyykin alla messinkinen keskuspultti.
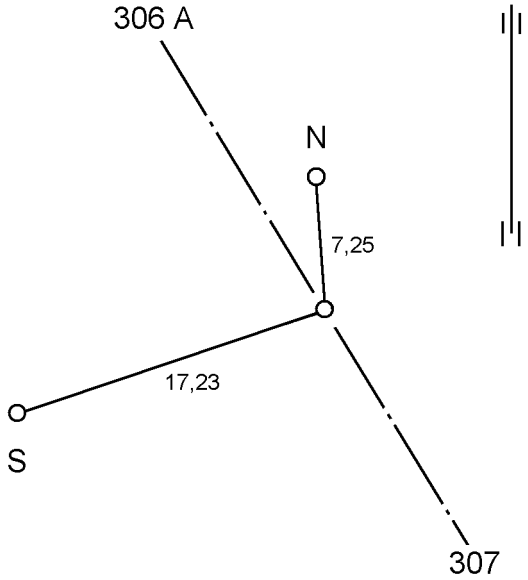
Skisse
Varamerkkipiiros