

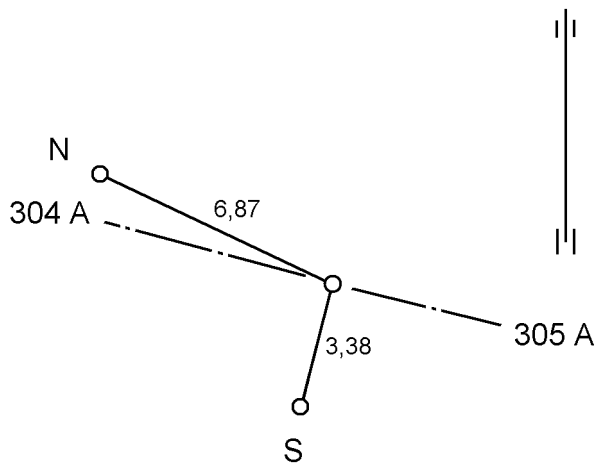


Riksrøys/utligger/skilt Rajapyykki/rajaviitta/kyltti	305	Oppført Rakennusvuosi	1764	Navn Nimi							
Norsk kartblad 1:50 000 Norjal. Karttalehti	1733 IV	Finsk kartblad 1:20 000 Suomal. karttalehti	1842 06	Riksgrensekartblad Valtakunnanrajan karttalehti	2						
Koordinater/Koordinaatit				Høyde/Korkeus							
Markering Kohde	X	Y	System Järjestelmä	Sone Kaista	H	System Järjestelmä	Høydereferanse Kohde				
Røys Pyykki	7697156,73	280934,09	EUREF89	35							
Bolt S Varmistusp. S	7697153,60	280932,82	EUREF89	35	834,11	NN1954	Topp bolt				
Bolt N Varmistusp. N	7697160,47	280928,36	EUREF89	35							
Røys Pyykki											
Bolt S Varmistusp. S					833,86	N60	Pultin yläpinta				
Bolt N Varmistusp. N											
Nærmeste grensemerke Viereisiin rajamerkkeihin			Hjertesteinens inskripsjon Merkinnät sydänkivessä								
Nr./N:o	Retning/Suunta (g)	Avstand/Etäisyys (m)	Finsk/Suomi		Norsk/Norja						
304A	324,374	3132,2									
305A	122,682	2819,4									
Arbeid utført ved denne grenseoppgangen Tässä rajankäynnissä suoritettut työt			<table border="1"> <tr> <td>Grensemerkets høyde Rajamerkin korkeus</td> <td>1,30</td> <td>Omkrets ved foten Pohjan ympärys</td> <td>6,10</td> </tr> </table>					Grensemerkets høyde Rajamerkin korkeus	1,30	Omkrets ved foten Pohjan ympärys	6,10
Grensemerkets høyde Rajamerkin korkeus	1,30	Omkrets ved foten Pohjan ympärys	6,10								
Andre markeringer Muita merkkejä lähellä			Skisse Varamerkkipiirros 								
Merknader Huomautuksia											