
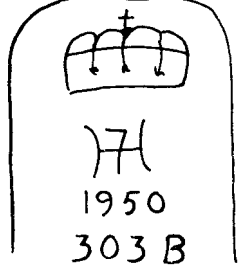
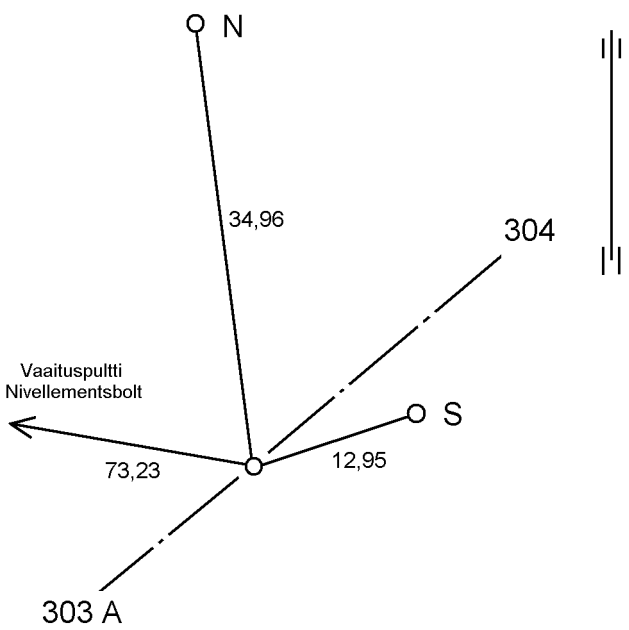


Grenseoppgangen Norge – Finland 2000
Suomen – Norjan Valtakunnanrajankäynti 2000

Grensemerkebeskrivelse
Rajamerkkipöytäkirja

Riksrøys/utligger/skilt Rajapyykki/rajaviitta/kyltti	303B	Oppført Rakennusvuosi	1950	Navn Nimi	Håldiøhkka		
Norsk kartblad 1:50 000 Norjal. Karttalehti	1733 IV	Finsk kartblad 1:20 000 Suomal. karttalehti	1842 06	Riksgrensekartblad Valtakunnanrajan karttalehti	2		
Koordinater/Koordinaatit				Høyde/Korkeus			
Markering Kohde	X	Y	System Järjestelmä	Sone Kaista	H	System Järjestelmä	Høydereferanse Kohde
Røys Pyykki	7699295,38	274129,78	EUREF89	35			
Bolt S Varmistusp. S	7699298,01	274142,46	EUREF89	35	1323,95	NN1954	Topp bolt
Bolt N Varmistusp. N	7699330,33	274128,65	EUREF89	35			
Røys Pyykki							
Bolt S Varmistusp. S					1323,70	N60	Pultin yläpinta
Bolt N Varmistusp. N							
Nærmeste grensemerke Viereisiin rajamerkkeihin			Hjertesteinens inskripsjon Merkinnät sydänkivessä				
Nr./N:o	Retning/Suunta (g)	Avstand/Etäisyys (m)	Finsk/Suomi		Norsk/Norja		
303A	263,450	2865,6					
304	63,420	694,4					
Arbeid utført ved denne grenseoppgangen Tässä rajankäynnissä suoritettut työt							
Større reparasjon i 1999, og ble murt i sement. Peruskunnostus v. 1999, murattiin sementillä.							
			Grensemerkets høyde Rajamerkin korkeus	1,50	Omkrets ved foten Pohjan ympärys	5,00	
Andre markeringer Muita merkkejä lähellä			Skisse Varamerkkipiirros				
Merknader Huomautuksia							
Sentrumbolt av jern under røysa. Pyykin alla rautainen keskuspultti.							