

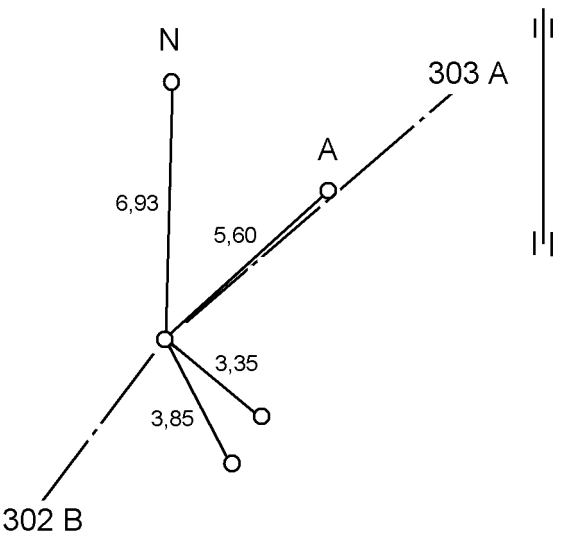


|   |                    |  |  |  |  |                       |                         |
|---|--------------------|--|--|--|--|-----------------------|-------------------------|
| Riksrøys/utligger/skilt<br>Rajapyykki/rajaviitta/kyltti                                   | 303                | Oppført<br>Rakennusvuosi                       | 1764   | Navn<br>Nimi                                       | Guovddesgielas, Márfevárri   |                       |                         |
| Norsk kartblad 1:50 000<br>Norjal. Karttalehti  | 1733 IV            | Finsk kartblad 1:20 000<br>Suomal. karttalehti | 1842 02  | Riksgrensekartblad<br>Valtakunnanrajan karttalehti | 2  |                       |                         |
| Koordinater/Koordinaatit  |                    |  |  | Høyde/Korkeus                                      |  |                       |                         |
| Markering<br>Kohde  | X                  | Y  | System<br>Järjestelmä  | Sone<br>Kaista                                     | H  | System<br>Järjestelmä | Høydereferanse<br>Kohde |
| Røys<br>Pyykki  | 7694694,76         | 266991,55                                      | EUREF89  | 35   |  |                       |                         |
| Bolt S<br>Varmistusp. S   | 7694692,39         | 266993,91                                      | EUREF89  | 35   | 1102,77  | NN1954                | Topp bolt               |
| Bolt N<br>Varmistusp. N   | 7694701,63         | 266992,64                                      | EUREF89  | 35   |  |                       |                         |
| Røys<br>Pyykki  |                    |  |  |  |  |                       |                         |
| Bolt S<br>Varmistusp. S   |                    |  |  |  | 1102,52  | N60                   | Pultin yläpinta         |
| Bolt N<br>Varmistusp. N   |                    |  |  |  |  |                       |                         |
| Nærmeste grensemerke<br>Viereisiin rajamerkkeihin   |                    |  | Hjertesteinens inskripsjon<br>Merkinnät sydänkivessä                                 |  |  |                       |                         |
| Nr./N:o   | Retning/Suunta (g) | Avstand/Etäisyys (m)                           | Finsk/Suomi  |  | Norsk/Norja  |                       |                         |
| 302B  | 251,194            | 3905,1   |   |  |  |                       |                         |
| 303A  | 63,606             | 5626,7   |  |  |  |                       |                         |
| Arbeid utført ved denne grenseoppgangen<br>Tässä rajankäynnissä suoritettut työt          |                    |  |  |  |  |                       |                         |
| Grensemerkets høyde<br>Rajamerkin korkeus   |                    |  | 1,40   | Omkrets ved foten<br>Pohjan ympärys                |  | 9,20                  |                         |
| Andre markeringer<br>Muita merkkejä lähellä<br>A og B bolter av jern. A ja B rautapultit. |                    |  | Skisse<br>Varamerkkipiirros  |  |  |                       |                         |
| Merknader<br>Huomautuksia   |                    |  |  |  |  |                       |                         |