
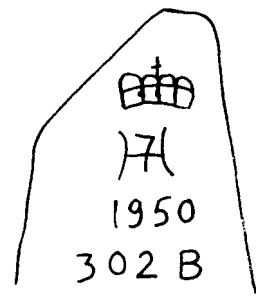
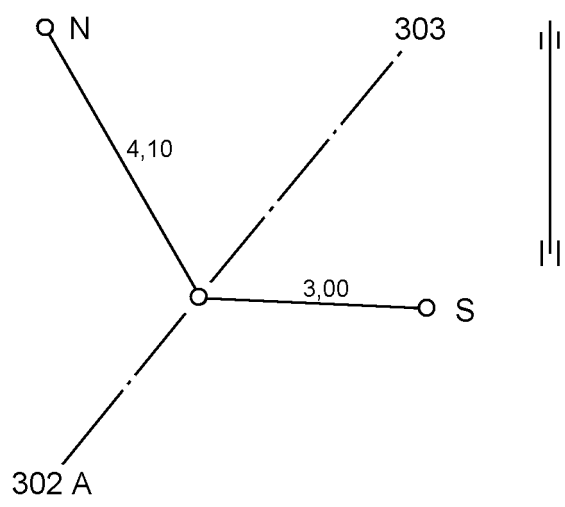


Riksrøys/utligger/skilt Rajapyykki/rajaviitta/kyltti	302B	Oppført Rakennusvuosi	1950	Navn Nimi			
Norsk kartblad 1:50 000 Norjal. Karttalehti	1733 III	Finsk kartblad 1:20 000 Suomal. karttalehti	1842 02	Riksgrensekartblad Valtakunnanrajan karttalehti	2		
Koordinater/Koordinaatit				Høyde/Korkeus			
Markering Kohde	X	Y	System Järjestelmä	Sone Kaista	H	System Järjestelmä	Høydereferanse Kohde
Røys Pyykki	7691985,74	264178,94	EUREF89	35			
Bolt S Varmistusp. S	7691985,23	264181,90	EUREF89	35	1147,93	NN1954	Topp bolt
Bolt N Varmistusp. N	7691989,53	264177,30	EUREF89	35			
Røys Pyykki							
Bolt S Varmistusp. S					1147,69	N60	Pultin yläpinta
Bolt N Varmistusp. N							
Nærmeste grensemerke Viereisiin rajamerkkeihin			Hjertesteinens inskripsjon Merkinnät sydänkivessä				
Nr./N:o	Retning/Suunta (g)	Avstand/Etäisyys (m)	Finsk/Suomi		Norsk/Norja		
302A	251,205	350,0					
303	51,194	3905,1					
Arbeid utført ved denne grenseoppgangen Tässä rajankäynnissä suoritettut työt							
			Grensemerkets høyde Rajamerkin korkeus	1,50	Omkrets ved foten Pohjan ympärys	6,80	
Andre markeringer Muita merkkejä lähellä			Skisse Varamerkkipiirros				
Merknader Huomautuksia							
Sentrumbolt av jern under røysa. Pyykin alla rautainen keskuspultti.							