

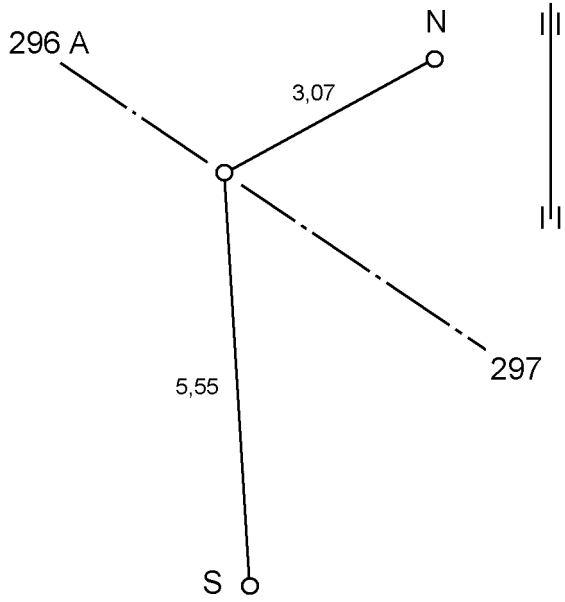


**Grenseoppgangen Norge – Finland 2000**  
**Suomen – Norjan Valtakunnanrajankäynti 2000**

**Grensemerkebeskrivelse**  
**Rajamerkkipöytäkirja**

Riksrøys/utligger/skilt Rajapyykki/rajaviitta/kyltti	296B	Oppført Rakennusvuosi	1925	Navn Nimi			
Norsk kartblad 1:50 000 Norjal. Karttalehti	1633 II	Finsk kartblad 1:20 000 Suomal. karttalehti	1823 12	Riksgrensekartblad Valtakunnanrajan karttalehti	1		
Koordinater/Koordinaatit				Høyde/Korkeus			
Markering Kohde	X	Y	System Järjestelmä	Sone Kaista	H	System Järjestelmä	Høydereferanse Kohde
Røys Pyykki	7672018,11	260483,96	EUREF89	35			
Bolt S Varmistusp. S	7672012,56	260483,74	EUREF89	35	718,06	NN1954	Topp bolt
Bolt N Varmistusp. N	7672019,32	260486,84	EUREF89	35			
Røys Pyykki							
Bolt S Varmistusp. S					717,83	N60	Pultin yläpinta
Bolt N Varmistusp. N							
Närmeste grensemerke Viereisiin rajamerkkeihin			Hjertesteinens inskripsjon Merkinnät sydänkiivessä				
Nr./N:o	Retning/Suunta (g)	Avstand/Etäisyys (m)	Finsk/Suomi		Norsk/Norja		
296A	344,055	4817,4					
297	144,053	3325,6					
Arbeid utført ved denne grenseoppgangen Tässä rajankäynnissä suoritettut työt							
			Grensemerkets høyde Rajamerkin korkeus	1,10	Omkrets ved foten Pohjan ympärys	6,30	
Andre markeringer Muita merkkejä lähellä			Skisse Varamerkkipiros				
Merknader Huomautuksia							
Sentrumbolt under røysa. Pyykin alla keskuspultti.							