

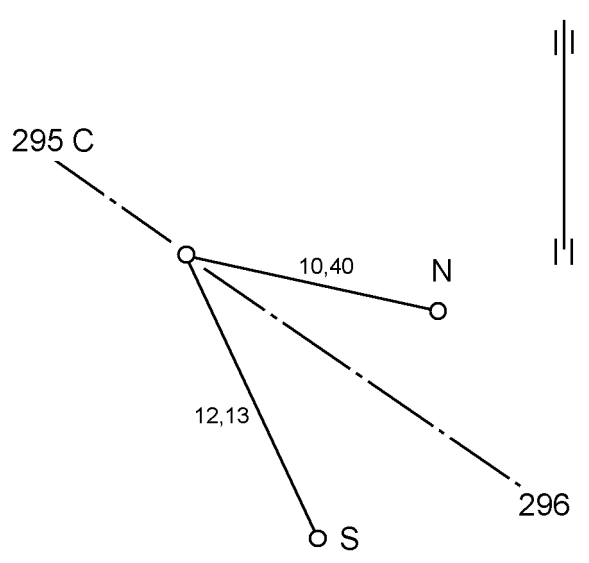


Grenseoppgangen Norge – Finland 2000
Suomen – Norjan Valtakunnanrajankäynti 2000

Grensemerkebeskrivelse
Rajamerkkipöytäkirja

Riksrøys/utligger/skilt Rajapyykki/rajaviitta/kyltti	295D	Oppført Rakennusvuosi	1950	Navn Nimi			
Norsk kartblad 1:50 000 Norjal. Karttalehti	1633 II	Finsk kartblad 1:20 000 Suomal. karttalehti	1823 12	Riksgrensekartblad Valtakunnanrajan karttalehti	1		
Koordinater/Koordinaatit				Høyde/Korkeus			
Markering Kohde	X	Y	System Järjestelmä	Sone Kaista	H	System Järjestelmä	Høydereferanse Kohde
Røys Pyykki	7676798,28	254786,07	EUREF89	35			
Bolt S Varmistusp. S	7676786,82	254790,06	EUREF89	35	825,22	NN1954	Topp bolt
Bolt N Varmistusp. N	7676794,53	254795,79	EUREF89	35			
Røys Pyykki							
Bolt S Varmistusp. S					825,00	N60	Pultin yläpinta
Bolt N Varmistusp. N							
Nærmeste grensemerke Viereisiin rajamerkkeihin			Hjertesteinens inskripsjon Merkinnät sydänkivessä				
Nr./N:o	Retning/Suunta (g)	Avstand/Etäisyys (m)	Finsk/Suomi		Norsk/Norja		
295C	345,287	3530,1					
296	145,317	2271,3					
Arbeid utført ved denne grenseoppgangen Tässä rajankäynnissä suoritettut työt							
			Grensemerkets høyde Rajamerkin korkeus	0,90	Omkrets ved foten Pohjan ympärys	4,50	
Andre markeringer Muita merkkejä lähellä			Skisse Varamerkkipiirros				
Merknader Huomautuksia							
Sentrumbolt av jern under røysa. Pyykin alla rautainen keskuspultti. Røysa er bygd på en stor stein. Pyykki om tehty suuren kiven päälle.							